

Alpes-de-Haute-Provence
Commune de FORCALQUIER

— PLAN LOCAL D'URBANISME —
Révision du PLU

ANNEXES
SERVITUDES D'UTILITÉ PUBLIQUE

liste

7.1

Révision du Plan Local d'Urbanisme prescrite par Délibération du Conseil Municipal du 25 février 2016

Projet arrêté par Délibération du Conseil Municipal du 15 novembre 2018

LE MAIRE

Gérard AVRIL

APPROBATION :

Vu, pour être annexé à la Délibération du Conseil Municipal approuvant le document en date du 11 juillet 2019

LE MAIRE

Gérard AVRIL

| | |
|-----------------|----------------------------------|
| 23 octobre 2007 | Approbation |
| 05 octobre 2010 | Première modification |
| 07 février 2012 | Première modification simplifiée |
| 11 février 2013 | Deuxième modification simplifiée |
| Juillet 2019 | FORPL3 - APPROBATION DE PROJET |

MODE D'EMPLOI

Si votre terrain est touché par une servitude d'utilité publique (voir plans des servitudes) :

- vous relevez la référence de cette servitude sur le plan correspondant ;
- vous cherchez dans le tableau ci-après, celle qui correspond à cette référence ;
- cette fiche vous fournit, à titre indicatif et sous réserve de consultation du service intéressé des indications sur cette servitude et notamment :

- * le Ministère ou le Service Gestionnaire ;
- * les indemnités éventuelles prévues ;
- * les prérogatives de la puissance publique ;
- * les limitations au droit d'utiliser le sol.

Les servitudes données par le présent document sont créées et rendues opposables par des procédures particulières indépendantes du plan local d'urbanisme.
Ces servitudes pourront être invoquées par l'administration pour motiver un refus à une demande d'autorisation d'utilisation du sol.

L'article L151-43 (créé par ORDONNANCE n°2015-1174 du 23 septembre 2015) stipule :

« Les plans locaux d'urbanisme comportent en annexe les servitudes d'utilité publique affectant l'utilisation du sol et figurant sur une liste dressée par décret en Conseil d'Etat. »

L'article L152-7 (créé par ORDONNANCE n°2015-1174 du 23 septembre 2015) stipule :

« Après l'expiration d'un délai d'un an à compter, soit de l'approbation du plan local d'urbanisme soit, s'il s'agit d'une servitude d'utilité publique nouvelle définie à l'article L. 151-43, de son institution, seules les servitudes annexées au plan peuvent être opposées aux demandes d'autorisation d'occupation du sol.

Dans le cas où le plan a été approuvé ou la servitude, instituée avant la publication du décret établissant ou complétant la liste mentionnée à l'article L. 151-43, le délai d'un an court à compter de cette publication. »

L'article L153-60 (créé par ORDONNANCE n°2015-1174 du 23 septembre 2015) stipule :

« Les servitudes mentionnées à l'article L. 151-43 sont notifiées par l'autorité administrative compétente de l'Etat au président de l'établissement public ou au maire.

Ceux-ci les annexent sans délai par arrêté au plan local d'urbanisme. A défaut, l'autorité administrative compétente de l'Etat est tenue de mettre le président de l'établissement public compétent ou le maire en demeure d'annexer au plan local d'urbanisme les servitudes mentionnées au premier alinéa. Si cette formalité n'a pas été effectuée dans le délai de trois mois, l'autorité administrative compétente de l'Etat y procède d'office. »

L'article R151-51 (créé par Décret n°2015-1783 du 28 décembre 2015) stipule :

« Les annexes au plan local d'urbanisme comprennent, s'il y a lieu, outre les servitudes d'utilité publique affectant l'utilisation du sol appartenant aux catégories figurant sur la liste annexée au présent livre mentionnées à l'article L. 151-43, les éléments énumérés aux articles R. 151-52 et R. 151-53. »

L'article R153-18 (créé par Décret n°2015-1783 du 28 décembre 2015) stipule :

« La mise à jour du plan local d'urbanisme est effectuée chaque fois qu'il est nécessaire de modifier le contenu des annexes prévu aux articles R. 151-51 et R. 151-52, et notamment le report en annexe du plan des servitudes d'utilité publique mentionnées à l'article R. 151-51. La direction départementale ou, le cas échéant, régionale des finances publiques reçoit communication, à l'initiative du maire, de l'annexe du plan local d'urbanisme consacrée aux servitudes d'utilité publique affectant l'utilisation du sol.

Un arrêté du président de l'établissement public de coopération intercommunale compétent ou du maire constate dans chaque cas qu'il a été procédé à la mise à jour du plan.

Les arrêtés mentionnés à l'alinéa précédent, ou l'arrêté du préfet dans le cas mentionné au deuxième alinéa de l'article L. 153-60, sont affichés pendant un mois au siège de l'établissement public de coopération intercommunale compétent, dans les mairies des communes membres concernées, ou en mairie.. »

Sur le territoire de FORCALQUIER, 14 types de servitudes ont pu être recensés et pris en compte, et leurs localisations reportées sur les plans 7.2, 7.3 et 7.4 du dossier de PLU.

| Services ayant fait connaître des servitudes | | Servitudes | Annexe |
|---|-------------|---|------------|
| Direction Départementale des Territoires | A1 | Servitudes relatives à la protection des bois et forêts soumis au régime forestier | |
| Direction Départementale des Territoires | A2 | Servitudes relatives à la pose de canalisations souterraines d'irrigation | S2 |
| Direction Départementale des Territoires - Service RTM | A8 | Servitudes relatives à la protection des bois et forêts | S3 |
| Direction Départementale des Affaires Sanitaires et Sociales | AS1 | Servitudes résultant de l'instauration de périmètres de protection des eaux destinées à la consommation humaine et des eaux minérales | S4 |
| Service des collectivités locales | INT1 | Servitudes relatives au voisinage des cimetières | |
| Service Territorial de l'Architecture et du patrimoine | AC1 | Servitudes relatives à la protection des monuments historiques | S5 |
| Service Territorial de l'Architecture et du patrimoine | AC2 | Servitudes relatives à la protection des sites naturels et des monuments | S6 |
| Service Territorial de l'Architecture et du patrimoine | AC2 | Servitudes relatives à la protection des sites naturels et des monuments | S7 |
| EDF - RTE | I4 | Servitudes relatives à l'établissement des canalisations électriques | S8 |
| Gaz de France | I5 | Servitudes relatives aux canalisations de transport de produits chimiques | S9 |
| Service des Télécommunications | PT1 | Servitudes relatives à la protection contre les perturbations électro-magnétiques des transmissions radioélectriques | S10 |
| Service des Télécommunications | PT2 | Servitudes relatives à la protection contre les obstacles des transmissions radioélectriques | S11 |
| Service des Télécommunications | PT3 | Servitudes relatives aux communications téléphoniques et télégraphiques | S12 |
| Service des Télécommunications | PT4 | Servitudes d'élagage relative aux lignes de communications empruntant le domaine public | S13 |
| Direction Régionale de l'Environnement, de l'Aménagement et du Logement | I6 | Servitudes concernant les mines et carrières | S14 |

BOIS ET FORETS

SERVITUDE A1 :

Servitude relative à la protection des bois et forêts soumis au régime forestier

7.1 S1

SERVITUDE A2 :

Servitude relative à la pose de canalisations souterraines d'irrigation

7.1 S2

DISPOSITIFS D'IRRIGATION

(Canalisations souterraines d'irrigation)

I. - GÉNÉRALITÉS

Servitudes pour la pose de canalisations souterraines d'irrigation.

Articles 128-7 et 128-9 du code rural.

Décret n° 61-604 du 13 juin 1961.

Décret n° 77-1141 du 12 octobre 1977 portant application de l'article 2 de la loi n° 76-629 du 10 juillet 1976 et modifiant l'article 4 du décret du 13 juin 1961 (étude d'impact).

Circulaire S/AR/12 du 12 février 1974 concernant la communication aux D.D.E. des servitudes relevant du ministre de l'agriculture.

Ministère de l'agriculture - direction de l'aménagement - service de l'hydraulique.

II. - PROCÉDURE D'INSTITUTION

A. - PROCÉDURE

Recherche d'autorisations amiables de passage conclues par conventions passées en la forme administrative ou par acte authentique.

Arrêté préfectoral d'établissement des servitudes accompagné d'un plan parcellaire, intervenant sur demande de l'organisme bénéficiaire des servitudes, après enquête publique menée dans les communes concernées, par un commissaire enquêteur et consultation préalable par voie de conférence des services intéressés. Une étude d'impact sur l'environnement est nécessaire lorsque le coût des travaux excède le montant de 6 millions de francs (art. 3 c du décret n° 77-1141 du 12 octobre 1977).

Aux termes de cet arrêté, les collectivités publiques, les établissements publics et les concessionnaires de services publics qui entreprennent des travaux d'établissement de canalisations en vue de l'irrigation, peuvent établir à demeure des canalisations souterraines dans les terrains privés non bâtis, excepté les cours et jardins attenants aux habitations et ceci dans les conditions les plus rationnelles et les moins dommageables à l'exploitation présente ou future des propriétés (article 128-7 du code rural et article 4 du décret du 13 juin 1961) (1).

B. - INDEMNISATION.

Indemnité due en considération de la réduction permanente du droit des propriétaires de terrains grevés. Son montant et les contestations possibles sont réglés comme en matière d'expropriation.

Les dommages qui résultent des travaux pour des faits autres que ceux couverts par les servitudes sont fixés à défaut d'accord amiable par le tribunal administratif.

C. - PUBLICITÉ

Assujettissement de la publicité foncière des conventions amiables.

Affichage en mairie pendant au moins huit jours, de l'avis d'ouverture de l'enquête.

Notification individuelle faite par le demandeur aux propriétaires intéressés avec indication du montant de l'indemnité proposée.

Affichage en mairie de chaque commune intéressée, de l'arrêté préfectoral d'établissement des servitudes.

(1) Le Conseil d'Etat a eu à préciser la notion de propriété bâtie au sens de l'article L. 128-7 du code rural. Ainsi, une parcelle sur laquelle est construite une maison n'est pas nécessairement une propriété bâtie, dès lors que les ouvrages d'irrigation envisagés restent à une distance d'une vingtaine de mètres de l'habitation. En outre, le fait que la parcelle soit plantée de pieds de vigne ne l'assimile pas à un jardin (Conseil d'Etat, 23 novembre 1984, Cohard ; R.D.I. 1985, p. 45).

Notification dudit arrêté au demandeur.

Notification à chaque propriétaire à la diligence du demandeur, par lettre recommandée avec avis de réception, de l'arrêté préfectoral d'établissement des servitudes. Au cas où un propriétaire ne pourrait être atteint, la notification doit être faite au fermier, locataire, gardien ou à défaut au maire de la commune (art. 11 du décret du 13 juin 1961).

III. - EFFETS DE LA SERVITUDE

A. - PRÉROGATIVES DE LA PUISSANCE PUBLIQUE

1° Prérogatives exercées directement par la puissance publique

Droit pour le bénéficiaire d'enfouir dans une bande de terrain de 3 mètres maximum une ou plusieurs canalisations, une hauteur de 0,60 mètre devant être respectée entre la génératrice supérieure des canalisations et le niveau du sol après travaux.

Droit pour le bénéficiaire d'essarter dans la bande de terrain mentionnée ci-dessus, ou dans une bande plus large déterminée par arrêté préfectoral, les arbres susceptibles de nuire à l'établissement et à l'entretien des canalisations.

Droit pour le bénéficiaire et les agents de contrôle de l'administration d'accéder au terrain dans lequel la canalisation est enfouie.

Droit pour le bénéficiaire d'effectuer tous travaux d'entretien et de réparation à condition d'en prévenir les personnes exploitant les terrains.

2° Obligations de faire imposées au propriétaire

Néant.

B. - LIMITATIONS AU DROIT D'UTILISER LE SOL

1° Obligations passives

Obligation pour les propriétaires et leurs ayants droit de s'abstenir de tout acte de nature à nuire au bon fonctionnement, à l'entretien et à la conservation de l'ouvrage et notamment d'effectuer des plantations d'arbres ou arbustes, et des constructions.

2° Droits résiduels du propriétaire

Néant.

SERVITUDE A8 :
Servitude relative à la protection des bois et forêts

7.1 S3

PROTECTION DES BOIS, FORÊTS ET DUNES

I. - GÉNÉRALITÉS

Servitudes tendant à la protection des bois, forêts et dunes :

- servitudes résultant des travaux de boisement et de reboisement ordonnés par l'administration (art. L. 531-1, R. 531-3, R. 531-7, L. 424-3 et L. 532-4 du code forestier) ;
- servitudes résultant de la mise en défens des terrains et pâturages en montagne (art. L. 421-1 à L. 421-5, R. 421-1 à R. 421-13 et L. 532-4 du code forestier) ;
- servitudes relatives aux dunes du Pas-de-Calais (art. L. 432-1 à L. 432-4, R. 432-1 et R. 432-3 du code forestier).

Circulaire S/AR/12 du 12 février 1974 concernant la communication aux D.D.E. des servitudes relevant du ministère de l'agriculture.

Ministère chargé de l'agriculture (service des forêts).

II. - PROCÉDURE D'INSTITUTION

A. - PROCÉDURE

a) *Servitudes résultant des travaux de boisement et de reboisement organisés par l'administration*

Le ministre de l'agriculture peut, en vue de la reconstitution de la forêt française, prendre toutes mesures nécessaires, et ce, selon des modalités fixées par des règlements d'administration publique, pour organiser des travaux de boisement et de reboisement, mettre en valeur et assurer la conservation des terrains boisés, assurer la meilleure utilisation des produits de la forêt, etc. (art. L. 531-1, alinéa 1, du code forestier).

Le financement de ces travaux est assuré par le fonds forestier national (art. L. 531-2 du code forestier).

Les interventions du fonds forestier national sont réservées au financement d'opérations présentant un intérêt majeur pour la satisfaction des besoins en bois du pays (art. R. 531-1 du code forestier).

Le ministre de l'agriculture, le préfet de région ou le préfet de département arrêtent le programme des travaux selon les compétences déterminées par les règlements relatifs à la déconcentration des décisions de l'Etat en matière d'investissements (art. R. 531-3 du code forestier).

Le comité de contrôle du fonds forestier national examine pour avis les programmes annuels des travaux mentionnés ci-dessus (art. R. 531-7 du code forestier).

b) *Servitudes résultant de la mise en défens des terrains et pâturages en montagne*

L'administration chargée des forêts peut requérir, et ce, quels que soient leurs propriétaires, la mise en défens des terrains et pâturages en montagne, toutes les fois que l'état de dégradation du sol ne paraît pas encore assez avancé pour nécessiter des travaux de restauration (art. L. 421-1 à L. 421-5 et R. 421-1 à R. 421-13 du code forestier). Pour ce faire, le directeur départemental de l'agriculture et de la forêt fait dresser un procès verbal de reconnaissance des terrains et un plan des lieux établi d'après le cadastre, le procès verbal est accompagné d'un tableau parcellaire (art. R. 421-1 à R. 421-3 du code forestier).

La mise en défens est prononcée par le préfet lorsqu'il n'a pas été formulé d'opposition au cours de la procédure d'étude du projet, par un décret en Conseil d'Etat dans le cas contraire (art. R. 421-8 du code forestier).

La décision de mise en défens intervient après enquête ouverte dans chaque commune intéressée dans les formes fixées par les articles 3 et 19 du décret du 11 juillet 1882, une délibération des conseils municipaux des dites communes, l'avis du conseil général concerné et

l'avis d'une commission spéciale présidée par le préfet et composée d'un membre du conseil général, de deux délégués de la commune intéressée désignés par le conseil municipal, d'un ingénieur des ponts et chaussées ou des mines et d'un ingénieur du génie rural, des eaux et des forêts nommés par le préfet (art. R. 421-3, R. 421-6 et R. 421-7 du code forestier).

L'acte prononçant la mise en défens détermine la nature, la situation et les limites des terrains à interdire, la durée de la mise en défens qui ne peut excéder 10 ans et le délai de négociation à l'amiable de l'indemnité (art. L. 421-2, alinéa 1, du code forestier).

c) *Servitudes relatives aux dunes du Pas-de-Calais*

Application ipso facto aux dunes du Pas-de-Calais, des servitudes mentionnées aux articles L. 432-1 à L. 432-3 du code forestier.

B. - INDEMNISATION

a) *Servitudes résultant des travaux de boisement et de reboisement ordonnés par l'administration*

Néant.

b) *Servitudes résultant de la mise en défens des terrains et pâturages en montagne*

La mise en défens des terrains et pâturages en montagne ouvre au profit du propriétaire du sol le droit à une indemnité pour la privation de jouissance (art. L. 421-2, alinéa 1, du code forestier).

Cette indemnité doit pendant la période fixée par l'acte de mise en défens être négociée à l'amiable. En cas de désaccord avec le propriétaire, le montant de l'indemnité annuelle est définitivement fixé par le Tribunal Administratif (art. L. 421-2, alinéa 2, et R. 421-11, alinéa 1, du code forestier).

Si à l'expiration du délai mentionné à l'alinéa ci-dessus l'accord ne s'est pas établi, il est statué par le tribunal administratif (art. R. 421-11, alinéa 2, du code forestier).

Si le propriétaire est une commune, l'indemnité annuelle est utilisée conformément aux dispositions de l'article L. 421-3 du code forestier.

c) *Servitudes relatives aux dunes du Pas-de-Calais*

Néant.

C. - PUBLICITÉ

a) *Servitudes résultant des travaux de boisement et de déboisement ordonnés par l'administration*

Néant.

b) *Servitudes résultant de la mise en défens de terrains et pâturages en montagne*

Notification aux propriétaires intéressés, de l'acte prononçant la mise en défens sous forme d'extrait. Cet extrait contient notamment les indications spéciales relatives à chaque parcelle (art. R. 421-10 du code forestier).

Transmission au préfet, par l'administration chargée des forêts, de l'acte prononçant la mise en défens, en vue de sa publication et de son affichage dans la commune de la situation des lieux (art. R. 421-10 du code forestier).

c) *Servitudes relatives aux dunes du Pas-de-Calais*

Néant.

III. - EFFETS DE LA SERVITUDE

A. - PRÉROGATIVES DE LA PUISSANCE PUBLIQUE

a) *Servitudes résultant des travaux de boisement et de reboisement exécutés par l'administration*

Possibilité pour les services forestiers, d'organiser après enquête sur les terrains boisés, des battues et destructions de lapins, dans les cas où les propriétaires n'auraient pas pris les mesures nécessaires pour ce faire (art. L. 532-4 du code forestier).

b) *Servitudes résultant de la mise en défens des terrains et pâturages en montagne*

Possibilité pour l'Etat, pendant la durée de mise en défens, d'exécuter sur les terrains interdits, les travaux qui lui semblent nécessaires pour parvenir plus rapidement à la consolidation du sol, à condition que ces travaux n'en changent pas la nature.

c) *Servitudes relatives aux dunes du Pas-de-Calais*

Néant.

2° Obligations de faire imposées au propriétaire

a) *Servitudes résultant des travaux de boisement et de reboisement exécutés par l'administration*

Obligation pour les propriétaires d'exécuter les travaux qui leur ont été prescrits par les règlements visés à l'article L. 531-1, alinéa 1, du code forestier (art. L. 531-1, alinéa 2, du code forestier). Pour ce faire les propriétaires peuvent se grouper en association (article L. 531-1, alinéa 3, du code forestier).

Obligation pour les propriétaires de terrains reboisés de procéder à la destruction des lapins (art. L. 532-4 du code forestier).

b) *Servitudes résultant de la mise en défens des terrains et pâturages en montagne*

Néant.

c) *Servitudes relatives aux dunes du Pas-de-Calais*

Néant.

B. - LIMITATIONS AU DROIT D'UTILISER LE SOL

1° Obligations passives

a) *Servitudes résultant des travaux de boisement et de reboisement exécutés par l'administration*

Néant.

b) *Servitudes résultant de la mise en défens des terrains et pâturages en montagne*

Interdiction de tout usage du sol pouvant provoquer ou aggraver l'érosion, notamment le pâturage.

c) *Servitudes relatives aux dunes du Pas-de-Calais*

Interdiction pour les propriétaires de terrains situés dans les dunes du Pas-de-Calais, sous peine d'amende, de pratiquer une fouille quelconque et ce jusqu'à la distance de 200 mètres de la laisse de haute mer (art. L. 432-1 du code forestier).

Interdiction pour les propriétaires de terrains situés dans les dunes du Pas-de-Calais d'entretenir des lapins dans leur propriété (art. L. 432-3, alinéa 2, du code forestier).

Interdiction pour les propriétaires de terrains situés dans les dunes du Pas-de-Calais, et pour toute autre personne, de faire paître des bestiaux dans les dunes sans l'autorisation de la commission syndicale formée pour l'entretien des dunes (art. L. 432-3, alinéa 1, du code forestier).

Interdiction pour toute personne, sauf pour les propriétaires et leurs ayants droit, de couper ou arracher aucune herbe, plante, broussaille sur les digues et dunes (art. L. 432-2 du code forestier).

2° Droits résiduels du propriétaire

a) *Servitudes résultant des travaux de boisement et de reboisement exécutés par l'administration*

Néant.

b) *Servitudes résultant de la mise en défens des terrains et pâturages en montagne*

Possibilité pour les propriétaires de terrains, pour lesquels l'Etat voudrait maintenir la mise en défens au-delà du délai de 10 ans, de requérir l'Etat d'acquérir les dits terrains par voie d'expropriation (art. R. 421-13 du code forestier).

c) *Servitudes relatives aux dunes du Pas-de-Calais*

Possibilité pour les propriétaires et leurs ayants droit, de couper ou d'arracher les herbes, plantes ou broussailles sur leurs propriétés situées dans les dunes du Pas-de-Calais.

RESTAURATION DES TERRAINS EN MONTAGNE (R.T.M.)

I - GENERALITES

La loi du 4 AVRIL 1882 (Code Forestier article 424 et suivants) prévoit la restauration et le reboisement des terrains en montagne au moyen de travaux exécutés soit par l'ETAT soit par les particuliers, avec ou sans subvention de l'ETAT dans des terrains spécialement désignés (terrains périmétrés).

II - PROCEDURE DE PERIMETRATION

L'utilité publique des travaux dans les périmètres de restauration est déclarée par décret en Conseil d'ETAT après :

- 1°) - une enquête dans les Communes concernées,
- 2°) - une délibération du Conseil Municipal,
- 3°) - l'avis d'une commission spéciale,
- 4°) - l'avis du Conseil Général.

L'utilité publique des travaux dans les terrains périmétrés n'est pas limitée dans sa durée.

III - DROIT DE L'ETAT dans les TERRAINS PERIMETRES

Les travaux ayant été déclaré d'utilité publique, l'ETAT peut mettre les propriétaires en demeure d'exécuter les travaux prévus, avec ou sans subvention. Dans ce cas ils conservent la propriété de ces terrains.

A défaut d'exécution dans un délai déterminé, ces travaux sont réalisés par les soins et aux frais de l'ETAT qui à cet effet, doit acquérir soit à l'amiable soit par expropriation les terrains périmétrés.

IV - INDEMNISATION

Aucune indemnisation n'est prévue en dehors de celle fixée par le Code de l'expropriation.

V - POURSUITE DES INFRACTIONS SUR LES TERRAINS PERIMETRES (article L 424-4 du Code Forestier)

Les infractions commises sur les terrains compris dans les périmètres mentionnés à l'article L.424-1 sont constatées et poursuivies comme celles qui sont commises dans les bois soumis au régime forestier. Il est procédé comme en matière forestière à l'exécution des jugements.

SERVITUDE AS1 :
**Servitude résultant de l'instauration de périmètres de protection
des eaux destinées à la consommation humaine et des eaux minérales**

7.1 S4

DIGNE-LES-BAINS

Droits : Néant

Salaires : 15,00 EUR

Reçu : Quinze Euros

TOTAL : 15,00 EUR

Le Conservateur des Hypothèques,

Dominique LAURENT

(pour l'établissement d'expéd

BUREAU DES HYP

[Empty box for stamp]

DÉPÔT

[Empty box for stamp]

VOL

N°

[Empty box for stamp]

PUBLICATION



Liberté • Égalité • Fraternité

RÉPUBLIQUE FRANÇAISE

PRÉFECTURE DES ALPES DE HAUTE PROVENCE
DIRECTION DEPARTEMENTALE DES AFFAIRES SANITAIRES ET SOCIALES

ARRETE PREFECTORAL n°2007-828 du 19 AVR 2007

Commune de FORCALQUIER

ALIMENTATION EN EAU DESTINÉE À LA CONSOMMATION HUMAINE

MISE EN CONFORMITÉ DES CAPTAGES DES ARNAUDS

- PORTANT DÉCLARATION D'UTILITÉ PUBLIQUE :
 - DES TRAVAUX DE PRELEVEMENT ET DE DÉRVATION DES EAUX
 - DE L'INSTAURATION DES PÉRIMÈTRES DE PROTECTION
- PORTANT AUTORISATION DE TRAITER ET DE DISTRIBUER AU PUBLIC DE L'EAU DESTINÉE À LA CONSOMMATION HUMAINE
- VALANT RÉCEPISSE DE DÉCLARATION DE PRÉLÈVEMENT AU TITRE DES ARTICLES L.214-1 À L.214-6 DU CODE DE L'ENVIRONNEMENT
- DÉCLARANT CESSIBLES LES TERRAINS NÉCESSAIRES À L'OPÉRATION

LA PRÉFÈTE DES ALPES DE HAUTE PROVENCE

Chevalier de la Légion d'Honneur,

VU le Code de la Santé Publique et notamment les articles L.1321-1 à L.1321-10, L.1324-3, L.1312-1 et R.1321-1 à R.1321-68 ;
 VU le Code de l'Environnement et notamment l'article L.215-13 relatif à l'autorisation de dérivation des eaux dans un but d'intérêt général et les articles L.214-1 à L.214-10 ;
 VU le Code de l'Expropriation pour Cause d'Utilité Publique et notamment les articles L.11-5, L.11-7, L.13-2, R.11-1 à 14 et R.11-21 ;
 VU le Code de l'Urbanisme et notamment les articles L 126-1, R 126-1 à R 126-2 ;
 VU le décret n°93-742 du 29 mars 1993 modifié relatif aux procédures d'autorisation et de déclaration pris pour l'application des articles L.214-1 à L.214-6 du Code de l'Environnement ;
 VU le décret n°93-743 du 29 mars 1993 modifié relatif à la nomenclature des opérations soumises à autorisation et à déclaration pris pour l'application des articles L.214-1 à L.214-6 du Code de l'Environnement ;
 VU l'arrêté du 26 juillet 2002 relatif à la constitution des dossiers mentionnés aux articles 5, 10, 28 et 44 du décret n° 2001-1220 du 20 décembre 2001 concernant les eaux destinées à la consommation humaine, à l'exclusion des eaux minérales naturelles ;
 VU l'arrêté du 11 septembre 2003 portant application du décret n° 96-102 du 2 février 1996 et fixant les prescriptions générales applicables aux sondage, forage, création de puits ou d'ouvrage souterrain soumis à déclaration en application des articles L 214-1 à L 214-6 du Code de l'environnement et relevant de la rubrique 1.1.0 de la nomenclature annexée au décret n° 93-743 du 29 mars 1993 modifié ;
 VU l'arrêté du 11 septembre 2003 portant application du décret n° 96-102 du 2 février 1996 fixant les prescriptions générales applicables aux prélèvements soumis à autorisation en application des articles L

5606

CONSERVATION
DES HYPOTHEQUES

17 JAN. 2008

PROVISION 17
DOSSIER A357

P/A

214-1 à L 214-6 du Code de l'environnement et relevant des rubriques 1.1.1, 2.1.0, 2.1.1 ou 4.3.0 de la nomenclature annexée au décret n° 93-743 du 29 mars 1993 modifié ;

VU l'arrêté du 11 septembre 2003 portant application du décret n° 96-102 du 2 février 1996 fixant les prescriptions générales applicables aux prélèvements soumis à déclaration en application des articles L 214-1 à L 214-6 du Code de l'environnement et relevant des rubriques 1.1.1, 2.1.0, 2.1.1 ou 4.3.0 de la nomenclature annexée au décret n° 93-743 du 29 mars 1993 modifié ;

VU la circulaire du 24 juillet 1990 relative à la mise en place des périmètres de protection des points de prélèvement d'eau destinée à la consommation humaine ;

VU la délibération de la commune de Forcalquier, en date du 22 juin 2005, demandant :

- de déclarer d'utilité publique :
 - la dérivation des eaux pour la consommation humaine,
 - la délimitation et la création des périmètres de protection du captage,
- de l'autoriser à :
 - délivrer au public de l'eau destinée à la consommation humaine ;

VU le rapport de novembre 1999 de Monsieur PY Moullard, hydrogéologue agréé en matière d'hygiène publique pour le département des Alpes de Haute Provence, relatif à l'instauration des périmètres de protection ;

VU la délibération de la commune de Forcalquier, en date du 21 décembre 2006 approuvant le projet ;

VU l'arrêté préfectoral n° 06-2685 du 07 novembre 2006 portant ouverture de l'enquête préalable à la déclaration d'utilité publique ;

VU les conclusions et l'avis du commissaire enquêteur, en date du 31 janvier 2007 ;

VU l'avis de la Commission Départementale compétente en matière d'Environnement, de Risques Sanitaires et Technologiques en date du 26 mars 2007 ;

CONSIDÉRANT QUE

- les besoins en eau destinée à la consommation humaine de la commune de Forcalquier énoncés à l'appui du dossier sont justifiés ;
- l'instauration des périmètres de protection permet d'assurer la protection de la qualité des eaux prélevées et qu'il y a lieu de mettre en conformité avec la législation les installations de production et de distribution des eaux destinées à la consommation humaine sur la commune de Forcalquier conformément aux articles L.214-1 et L.215-13 du Code de l'Environnement et aux articles L.1321-2 et R.1321-6 du Code de la Santé publique ;

SUR PROPOSITION de M. le Secrétaire Général de la Préfecture des Alpes de Haute Provence,

ARRETE

CHAPITRE 1 : DÉCLARATION D'UTILITÉ PUBLIQUE ET AUTORISATION

ARTICLE 1 : DÉCLARATION D'UTILITÉ PUBLIQUE

Sont déclarés d'utilité publique au bénéfice de la commune de Forcalquier :

- les travaux réalisés en vue de la dérivation des eaux souterraines pour la consommation humaine à partir des captages des Arnauds sis sur ladite commune,
- la création de périmètres de protection immédiate, rapprochée et éloignée autour des ouvrages de captage et l'institution des servitudes associées pour assurer la protection des ouvrages et de la qualité de l'eau,

• la cessibilité et l'acquisition des terrains nécessaires à l'instauration du périmètre de protection immédiate du captage ; la commune de Forcalquier est autorisée à acquérir en pleine propriété soit à l'amiable, soit par voie d'expropriation dans un délai de 5 ans à compter de la signature du présent arrêté.

ARTICLE 2 : AUTORISATION DE PRÉLEVEMENT

La commune de Forcalquier est autorisée à prélever et à dériver une partie des eaux souterraines au niveau des captages des Arnauds, dans les conditions fixées par le présent arrêté.

ARTICLE 3 : CARACTERISTIQUES, LOCALISATION ET AMÉNAGEMENT DU CAPTAGE

Les captages des Arnauds captent les eaux circulant dans un aquifère situé dans des terrains calcaires fissurés et de marnes interstratifiés..

L'ensemble des ouvrages de captage est situé sur la commune de Forcalquier, sur les parcelles cadastrées n° 83, 88, 89, 184, 202, 203, 205, 207, 674 section A.

Les captages des Arnauds sont composés de 3 groupes de captages (d'amont en aval) : captages de Giraudis, captages des Templiers, captages des Arnauds.

Coordonnées topographiques Lambert (zone III) :

Des captages de Giraudis :

X = 874.95

Y = 3191.98

Z = 615

Des captages des Templiers :

X = 875.15

Y = 3191.5

Z = 605

Des captages des Arnauds :

X = 875.1

Y = 3191.5

Z = 601.

ARTICLE 4 : DÉBIT CARTE AUTORISÉ

Les débits maximums d'exploitation autorisés sont :

- débit de prélèvement maximum en instantané 57.6 m³/h
- débit de prélèvement maximum journalier aux captages : 1360 m³/jour.

⇒ Les installations doivent disposer d'un système de comptage permettant de vérifier en permanence ces valeurs conformément à l'article L.214-8 du Code de l'Environnement.

L'exploitant est tenu de conserver 3 ans les dossiers correspondant à ces mesures et de les tenir à la disposition de l'autorité administrative.

⇒ Afin de satisfaire les autres usages de l'eau situés à l'aval immédiat d'une part, et afin de maintenir l'intégrité des écosystèmes aquatiques d'autre part, l'excédent capté retournera au milieu naturel au plus près du point de captage.

ARTICLE 5 : SITUATION DE L'OUVRAGE DE PRÉLEVEMENT PAR RAPPORT AU CODE DE L'ENVIRONNEMENT (ARTICLES L.214-1 à L.214-6)

Les captages des Arnauds relèvent de la rubrique suivante de la nomenclature annexée au décret n°93-743 du 29 mars 1993 sous le régime de la déclaration :

| N° rubrique | Libellé de la nomenclature | Description des ouvrages et activités déclarées |
|--------------------|--|---|
| 110 Déclaration | Sondage, forage, création de puits ou d'ouvrage souterrain, non destiné à usage domestique, exécuté en vue de la recherche ou de la surveillance d'eaux souterraines ou en vue d'effectuer un prélèvement temporaire ou permanent dans les eaux souterraines y compris les nappes d'accompagnement de cours d'eau. | Les sources sont constituées de galeries et de puits. |

ARTICLE 6 : INDEMNISATIONS ET DROIT DES TIERS

- Conformément à l'engagement pris par délibération du conseil municipal en date du 22 juin 2005, la commune de Forcalquier doit indemniser les usiniers, irrigants et autres usagers de l'eau de tous les dommages qu'ils puissent prouver leur avoir été causés par la dérivation des eaux ou par les servitudes instituées.
- Les indemnités qui peuvent être dues aux propriétaires des terrains ou aux occupants concernés par la mise en conformité des sources des Arnauds sont fixées selon les règles applicables en matière d'expropriation pour cause d'utilité publique. Les indemnités dues sont à la charge de la commune de Forcalquier.

ARTICLE 7 : PERIMETRES DE PROTECTION DU CAPTAGE

Des périmètres de protection immédiate, rapprochée et éloignée sont établis autour des installations de captage.
Ces périmètres s'étendent conformément aux indications du plan parcellaire joint au présent arrêté.

ARTICLE 7.1 : DISPOSITIONS COMMUNES AUX PERIMETRES DE PROTECTION IMMEDIATE, RAPPROCHEE ET ELOIGNEE

- En règle générale, toute activité doit prendre en compte la protection des ressources en eau souterraine de ce secteur dans le cadre de la réglementation applicable à chaque projet.
Tout dossier relatif à des projets, installations, activités ou travaux doit faire l'objet d'un examen attentif des autorités chargées de l'instruire en ce qui concerne les risques éventuels de transfert de substances polluantes en direction de l'aquifère. Les dossiers doivent comporter les éléments d'appréciation à cet effet.
 - Postérieurement à la date de publication du présent arrêté, tout propriétaire d'un terrain ou d'une activité, installation ou dépôt réglementé qui voudrait y apporter une quelconque modification, devra faire connaître son intention à la Direction Départementale des Affaires Sanitaires et Sociales en précisant :
 - les caractéristiques de son projet et notamment celles qui risquent de porter atteinte directement ou indirectement à la qualité de l'eau,
 - les dispositions prévues pour parer aux risques précités.
- Il aura à fournir tous les renseignements susceptibles de lui être demandés. L'enquête hydrogéologique éventuellement prescrite par l'administration sera faite par un hydrogéologue agréé en matière d'hygiène publique au frais du pétitionnaire.

- Les prescriptions des périmètres de protection peuvent être révisées, par décision préfectorale, à tout moment en fonction des résultats du contrôle sanitaire effectué sur les eaux par un service habilité, notamment en cas de dépassement des normes de potabilité d'un ou plusieurs des paramètres analysés, de manière répétée et récurrente ou significativement élevée, et faisant apparaître une dégradation de la qualité de l'eau.

- Toutes mesures devront être prises pour que la commune de Forcalquier et la Direction Départementale des Affaires Sanitaires et Sociales soient avisées sans retard de tout accident entraînant le déversement de substances liquides ou solubles à l'intérieur des périmètres de protection, y compris sur les portions de voies de communication traversant ou jouxtant les périmètres de protection.

- La création de nouveau captage destiné à l'alimentation en eau potable devra faire l'objet d'une nouvelle définition de périmètres de protection. Ces nouveaux ouvrages devront être autorisés au titre des Codes de l'Environnement et de la Santé Publique et être pourvus d'une déclaration d'utilité publique.

ARTICLE 7.2 : PERIMETRES DE PROTECTION IMMEDIATE

- Les deux périmètres de protection immédiate sont constitués :

- pour les captages de Giraudis, des parcelles cadastrées n° 88 en partie, 89, 184, 202 en partie, 203, 674 en partie, section A, commune de Forcalquier, de 5880 m² de superficie ;
- pour les captages des Templiers et Arnauds, des parcelles cadastrées n° 88 en partie, 205 en partie, 207, 83, section A, commune de Forcalquier, de 1420 m² de superficie.

- Des servitudes sont instituées sur les terrains des périmètres de protection immédiate suivant les prescriptions suivantes :

PRESCRIPTIONS DES PERIMETRES DE PROTECTION IMMEDIATE :

- Les terrains des périmètres de protection immédiate, doivent être et demeurer la propriété de la commune de Forcalquier.

- Afin d'empêcher efficacement l'accès aux captages par des tiers, autour du captage des Templiers, du captage des Arnauds, des captages de Giraudis, sont disposées des clôtures et de portail fermant à clé.

- Les trappes et autres moyens d'accès aux ouvrages de captage doivent être bétonnés, verrouillés et étanches. Un grillage est apposé au niveau des ouvertures, en particulier des sur verses, afin d'éviter l'intrusion d'animaux ou des actes de malveillance.

- Aucun ouvrage de captage supplémentaire ne peut être réalisé, sauf autorisation préfectorale préalable.

- Seules sont autorisées les activités liées à l'alimentation en eau potable et à condition qu'elles ne provoquent pas de pollution de l'eau captée. Ainsi sont notamment interdits :

- tous les dépôts et stockages de matériel qui ne sont pas directement nécessités par la surveillance du captage,
- épandage de matières susceptibles de polluer les eaux souterraines,
- toute circulation de véhicules non autorisés,
- toute activité, tout aménagement et occupation des locaux qui ne sont pas directement nécessaires à l'exploitation des installations.

- L'aire protégée doit être régulièrement entretenue exclusivement par des moyens physiques (manuels ou mécaniques). L'emploi de produits chimiques ou phytosanitaires est interdit.

- Toutes les dispositions sont prises pour que les véhicules des services chargés du contrôle sanitaire des eaux, de l'entretien et de la maintenance des installations aient un accès permanent au périmètre de protection immédiate.

- Les travaux de mise en place des périmètres de protection immédiate doivent être réalisés dans un délai de 3 mois suivant la date publication du présent arrêté.

ARTICLE 7.3 : PERIMETRE DE PROTECTION RAPPROCHEE

- Le périmètre de protection rapprochée a une superficie approximative 335380 m², est constitué des parcelles cadastrées suivantes de la commune de Forcalquier, section A :
 - partie des parcelles n° 83, 88, 202, 205, 674, 678 ;
 - totalité des parcelles n° 84, 85, 86, 87, 90, 185, 186, 187, 199, 200, 201, 204, 206, 215.
- Des servitudes sont instituées sur les terrains du périmètre de protection rapprochée suivant les prescriptions suivantes :

PRESCRIPTIONS DU PERIMETRE DE PROTECTION RAPPROCHEE

⇒ Dans ce périmètre est interdite toute activité susceptible de porter atteinte à la qualité de l'eau ou d'en modifier les caractéristiques et en particulier sont interdits :

- les affouillements et extractions de matériaux du sol et du sous-sol, l'ouverture et l'exploitation de carrières ou de gravières,
- l'ouverture et le remblaiement d'excavations,
- la création de parkings,
- le décapage des couches superficielles des terrains,
- toute nouvelle construction,
- la recherche, le captage et l'exploitation des eaux souterraines et superficielles sauf au profit de la collectivité et après avis favorable d'un hydrogéologue agréé et sous réserve de la conservation du débit et de la qualité des eaux dont le prélèvement et l'usage sont autorisés par le présent arrêté,
- le dépôt de déchets ménagers et industriels, de déchets inertes, d'immondices, de détritiques et produits radioactifs de toute nature et de tout produit ou matière susceptible d'altérer la qualité des eaux,
- tout stockage d'hydrocarbures, d'effluents domestiques ou industriels,
- le rejet et l'épandage d'eaux usées non traitées domestiques, industrielles ou agricoles, de boues domestiques,
- les puits filtrants pour l'évacuation des eaux usées,
- le camping et le stationnement des caravanes dont le caractère est définitif et à visée lucrative,
- la création de cimetière,
- le stockage de matières fermentescibles, de fumier, d'engrais de synthèse ou pesticides non placés sur rétention,
- l'épandage de fumier, de lisiers, d'engrais de synthèse ou de pesticides dans le cadre d'une exploitation professionnelle,
- le pacage des animaux à visée professionnelle et lucrative,
- l'installation d'abreuvoirs pour le bétail,
- l'établissement d'étables ou de stabulations libres,
- le déboisement, à l'exception de l'entretien forestier.

⇒ Dans ce périmètre les activités suivantes doivent être autorisées par les administrations concernées après avis de la Commission Départementale compétente en matière d'Environnement et de Risques Sanitaires et Technologiques :

- la construction ou la modification de voiries.

ARTICLE 7.4 : PERIMETRE DE PROTECTION ELOIGNEE

- Le périmètre de protection éloignée est constitué selon la délimitation du plan parcellaire.
- L'avis préalable d'un hydrogéologue agréé est requis pour l'implantation de nouvelles installations susceptibles de nuire à la qualité des eaux, pour les constructions liées à des activités agricoles et d'élevages.

CHAPITRE 2 : TRAITEMENT, DISTRIBUTION DE L'EAU ET AUTORISATION

ARTICLE 8 : MODALITES DE LA DISTRIBUTION

La commune de Forcalquier est autorisée à traiter et à distribuer au public de l'eau destinée à l'alimentation humaine à partir des sources des Arnauds dans le respect des modalités suivantes :

- le réseau de distribution et le réservoir doivent être conçus et entretenus suivant les dispositions de la réglementation en vigueur,
- les eaux distribuées doivent répondre aux conditions exigées par le code de la santé publique et ses textes d'application,
- le captage et les périmètres de protection immédiate sont propriétés de la commune de Forcalquier et sont aménagés conformément au présent arrêté.

Le réseau d'eau potable est également connecté avec les captages du Beveron, du Viou et du SIAEP Mane-Forcalquier.

ARTICLE 9 : PROTECTION DE LA DISTRIBUTION

- Le réseau d'adduction et de distribution de l'eau destinée à la consommation humaine n'a aucune autre vocation, excepté en cas de secours pour cause d'incendie.
- La personne publique ou privée responsable de la distribution d'eau est tenue de recenser les canalisations publiques en plomb.
- La personne publique ou privée responsable de la distribution d'eau est tenue de mettre en œuvre tous les moyens nécessaires pour limiter le risque de dissolution du plomb et des autres métaux dans l'eau, en particulier, et après une étude du potentiel de dissolution du plomb dans l'eau au point de mise en distribution, par la suppression des canalisations en plomb, la mise à l'équilibre calco-carbonique des eaux ou éventuellement, après autorisation préfectorale, par un traitement filmogène complémentaire.
- Un schéma d'intervention fixant les dispositions à mettre en œuvre en cas de pollution accidentelle des eaux est établi dans un délai de 2 ans à partir de la publication du présent arrêté.

ARTICLE 10 : TRAITEMENT DE L'EAU

- L'eau brute issue des sources des Arnauds fait l'objet avant distribution d'un traitement de désinfection par chlore gazeux au réservoir de St Marc.
- Seuls peuvent être utilisés les produits de procédés de traitement des eaux destinées à la consommation humaine autorisés par la réglementation en vigueur.

- Tout projet de modification de la filière de traitement ou des produits utilisés doit faire l'objet d'une demande d'autorisation préalable auprès de la Direction Départementale des affaires Sanitaires et Sociales.
- Dans le cas d'une modification significative de la qualité de l'eau brute mettant en cause l'efficacité du traitement, la présente autorisation pourra être modifiée par décision préfectorale.

ARTICLE 11 : SURVEILLANCE DE LA QUALITE DE L'EAU ET DES INSTALLATIONS

- La commune de Forcalquier veille au bon fonctionnement des systèmes de production, de traitement et de distribution et organise la surveillance de la qualité de l'eau distribuée. Les ouvrages de captage, les dispositifs de protection et de traitement et les systèmes de distribution sont régulièrement entretenus et contrôlés.
- En cas de difficultés particulières ou de dépassements des exigences de qualité, la commune de Forcalquier prévient la Direction Départementale des Affaires Sanitaires et Sociales dès qu'elle en a connaissance. Dans ce cas, des analyses complémentaires peuvent être prescrites aux frais de l'exploitant.
Tout dépassement des normes de qualité de l'eau devra faire l'objet d'une enquête pour en rechercher l'origine, de l'information de la population et de la mise en place d'actions correctives voire de la suspension provisoire de l'utilisation de cette eau en vue de la consommation humaine. En cas de persistance de ces dépassements, les autorisations pourront être retirées.
- L'ensemble des mesures, interventions, travaux et observations est consigné dans un registre d'exploitation mis à disposition des agents des services de l'Etat.

- Le maître d'ouvrage responsable de la distribution d'eau adresse chaque année à la Direction Départementale des Affaires Sanitaires et Sociales un bilan de fonctionnement des systèmes de production, de traitement et de distribution (mesures, analyses, interventions, travaux, problèmes) et indique le plan de surveillance pour l'année suivante faisant apparaître notamment les éventuelles améliorations envisagées.

ARTICLE 12 : CONTROLE SANITAIRE DE LA QUALITE DE L'EAU

La qualité de l'eau est contrôlée selon un programme annuel défini par la réglementation en vigueur. Les frais d'analyses et de prélèvements sont à la charge de la commune de Forcalquier selon les tarifs et modalités fixés par la réglementation en vigueur.

ARTICLE 13 : DISPOSITIONS PERMETTANT LES PRELEVEMENTS ET LE CONTROLE DES INSTALLATIONS

• Les possibilités de prise d'échantillon

Un robinet de prise d'échantillon d'eau brute est installé au niveau de l'unité de pompage.

Un robinet de prise d'échantillon de l'eau traitée est installé en sortie du traitement.

Ces robinets sont aménagés de façon à permettre :

- le remplissage des flacons : hauteur libre d'au moins 40 cm entre le robinet et le réceptacle permettant l'évacuation des eaux d'écoulement à l'extérieur du bâti,
- le flambage du robinet,
- l'identification de la nature et de la provenance de l'eau qui s'écoule (panonceau, plaque gravée).

• Les visites et contrôles sur place

Les agents des services de l'Etat chargés de l'application du Code de la santé publique et du Code de l'environnement ont constamment libre accès aux installations autorisées. Les exploitants responsables des installations sont tenus de laisser à leur disposition le registre d'exploitation.

ARTICLE 14 : INFORMATION SUR LA QUALITE DE L'EAU DISTRIBUEE

- Sont affichés en mairie, dans les deux jours ouvrés suivant la date de leur réception :
 - l'ensemble des résultats d'analyses des prélèvements effectués au titre du contrôle sanitaire,
 - les synthèses commentées établies par la Direction Départementale des Affaires Sanitaires et Sociales sous forme de bilans sanitaires de la situation pour une période déterminée.
- Les remarques essentielles formulées par la Direction Départementale des Affaires Sanitaires et Sociales concernant la qualité de l'eau devront apparaître annuellement sur la facture d'eau de chaque abonné, ainsi que les informations relatives au nombre et au pourcentage de branchements publics en plomb supprimés ou modifiés au cours de l'année écoulée.

CHAPITRE 3 : DISPOSITIONS DIVERSES

ARTICLE 15 : TRAVAUX ET AMENAGEMENTS PARTICULIERS

- Bétonnage des têtes de puits.
- Clôtures des captages.
- Aménagements de l'entrée du captage des Templiers comprenant le dégagement de l'entrée avec la mise en place d'une double porte métallique fermée à clé.
- Nettoyage de la galerie des Templiers avec mise en place d'une nouvelle crépine.
- Aménagement paysager dissimulant l'accès au captage des Arnauds

ARTICLE 16 : PLAN ET VISITE DE RECOLEMENT

La commune de Forcalquier établit un plan de récolement des installations à l'issue de la réalisation des travaux. Celui-ci est adressé à la Direction Départementale des Affaires Sanitaires et Sociales et à la Direction Départementale de l'Agriculture et de la Forêt dans un délai de 3 mois suivant l'achèvement des travaux.

Après réception de ce document une visite sera effectuée par les services de l'Etat en présence du maître d'ouvrage et de l'exploitant.

ARTICLE 17 : RESPECT DE L'APPLICATION DU PRESENT ARRÊTE

- Le bénéficiaire de la présente autorisation veille au respect de l'application de cet arrêté y compris des prescriptions dans les périmètres de protection.
- La commune de Forcalquier pourvoit aux dépenses nécessaires à l'application de cet arrêté tant au moyen de fonds libres dont peut disposer la collectivité que des emprunts qu'elle peut contracter ou des subventions qu'elle est susceptible d'obtenir de l'Etat, d'autres collectivités ou d'établissements publics.

ARTICLE 18 : DELAI ET DUREE DE VALIDITE

- Les installations, activités et dépôts existants, ainsi que les travaux et aménagements décrits doivent satisfaire aux obligations du présent arrêté dans un délai maximum de 2 ans, sauf mention particulière précisée aux articles concernés.

- Les dispositions du présent arrêté demeurent applicables tant que le captage participe à l'approvisionnement de la collectivité dans les conditions fixées par celui-ci.

ARTICLE 19 : NOTIFICATIONS ET PUBLICITE DE L'ARRÊTÉ

- Le présent arrêté est transmis au demandeur en vue de :
 - la mise en œuvre des dispositions de cet arrêté,
 - de sa notification **sans délai** aux propriétaires des parcelles concernées par les périmètres de protection,
 - de sa publication à la conservation des hypothèques, en particulier les servitudes instituées à l'article 7 dans le périmètre de protection rapprochée, dans **un délai de 3 mois** après la signature du présent arrêté,
 - la mise à disposition du public,
 - l'affichage en mairie pendant **une durée d'un mois** des extraits de celui-ci énumérant notamment les principales prescriptions auxquelles les ouvrages, les installations, les travaux ou les activités sont soumis,
 - son insertion dans les documents d'urbanisme dont la mise à jour doit être effective **dans un délai maximum de 3 mois** après la notification de Madame la Préfète.
- Le procès verbal de l'accomplissement des formalités d'affichage est dressé par les soins du maire de la commune de Forcalquier.
- Un extrait de cet arrêté est inséré, par les soins du préfet et aux frais du bénéficiaire de l'autorisation, dans deux journaux locaux et régionaux.

- Le maître d'ouvrage transmet à la Direction Départementale des Affaires Sanitaires et Sociales dans **un délai de 6 mois** après la date de la signature de Madame la Préfète, une note sur l'accomplissement des formalités concernant :
 - la notification aux propriétaires des parcelles concernées par le périmètre de protection rapprochée,
 - l'insertion de l'arrêté dans les documents d'urbanisme,
 - l'inscription aux hypothèques.

ARTICLE 20 : DROIT DE RECOURS

Toute personne désirant contester le présent arrêté peut, dans un délai de deux mois à compter de sa notification, saisir d'un recours contentieux le Tribunal Administratif de Marseille (22-24, avenue de Breteuil 13 281 Marseille cedex 06).

ARTICLE 21 : SANCTIONS APPLICABLES EN CAS DE NON-RESPECT DE LA PROTECTION DES OUVRAGES

• Non-respect de la déclaration d'utilité publique

En application de l'article L.1324-3 du Code de la santé publique est puni d'un an d'emprisonnement et de 4 500 € d'amende, le fait de ne pas se conformer aux dispositions des actes portant déclaration d'utilité publique.

• Dégradation d'ouvrages, pollution

En application de l'article L.1324-3 du Code de la santé publique est puni de trois ans d'emprisonnement et de 45 000 € d'amende le fait de :


- dégrader des ouvrages publics destinés à recevoir ou à conduire des eaux d'alimentation,
- laisser introduire des matières susceptibles de nuire à la salubrité dans l'eau de source, des fontaines, des puits, des citernes, des conduites, des aqueducs, des réservoirs d'eau servant à l'alimentation publique.

ARTICLE 22 : MESURES EXECUTOIRES

Le Secrétaire Général de la Préfecture des Alpes de Haute Provence,
Le Maire de la commune de Forcalquier,
Le Directeur Départemental des Affaires Sanitaires et Sociales,
Le Directeur Départemental de l'Agriculture et de la Forêt,
Le Directeur Départemental de l'Equipement,
sont chargés, chacun en ce qui le concerne, de l'exécution du présent arrêté qui sera publié au recueil
des actes administratifs de la Préfecture des Alpes de Haute Provence.

Liste des annexes :

Plan parcellaire –
Etats parcellaires –



Digne les Bains, le
Pour le Préfet

19 AVR 2007

[Signature] par intérim

1 - Serge BIDEAU

SERVITUDE AC1 :
Servitude relative à la protection des monuments historiques
SERVITUDE AC2 :
Servitude relative à la protection des sites naturels et des monuments

7.1 S5
7.1 S6

MONUMENTS HISTORIQUES

I. - GÉNÉRALITÉS

Servitudes de protection des monuments historiques.

Loi du 31 décembre 1913 modifiée et complétée par les lois du 31 décembre 1921, 23 juillet 1927, 27 août 1941, 25 février 1943, 10 mai 1946, 21 juillet 1962, 30 décembre 1966, 23 décembre 1970, 31 décembre 1976, 30 décembre 1977, 15 juillet 1980, 12 juillet 1985 et du 6 janvier 1986, et par les décrets du 7 janvier 1959, 18 avril 1961, 6 février 1969, 10 septembre 1970, 7 juillet 1977 et 15 novembre 1984.

Loi du 2 mai 1930 (art. 28) modifiée par l'article 72 de la loi n° 83-8 du 7 janvier 1983.

Loi n° 79-1150 du 29 décembre 1979 relative à la publicité, aux enseignes .. préenseignes, complétée par la loi n° 85-729 du 18 juillet 1985 et décrets d'application n° 80-923 et n° 80-924 du 21 novembre 1980, n° 82-211 du 24 février 1982, n° 82-220 du 25 février 1982, n° 82-723 du 13 août 1982, n° 82-764 du 6 septembre 1982, n° 82-1044 du 7 décembre 1982 et n° 89-422 du 27 juin 1989.

Décret du 18 mars 1924 modifié par le décret du 13 janvier 1940 et par le décret n° 70-836 du 10 septembre 1970 (art. 11), n° 84-1006 du 15 novembre 1984.

Décret n° 70-836 du 10 septembre 1970 pris pour l'application de la loi du 30 décembre 1966, complété par le décret n° 82-68 du 20 janvier 1982 (art. 4).

Décret n° 70-837 du 10 septembre 1970 approuvant le cahier des charges-types pour l'application de l'article 2 de la loi du 30 décembre 1966.

Code de l'urbanisme, articles L. 410-1, L. 421-1, L. 421-6, L. 422-1, L. 422-2, L. 422-4, L. 430-1, L. 430-3, L. 441-1, L. 441-2, R. 410-4, R. 410-13, R. 421-19, R. 421-36, R. 421-38, R. 422-8, R. 421-38-1, R. 421-38-2, R. 421-38-3, R. 421-38-4, R. 421-38-8, R. 430-4, R. 430-5, R. 430-9, R. 430-10, R. 430-12, R. 430-15-7, R. 430-26, R. 430-27, R. 441-3, R. 442-1, R. 442-4-8, R. 442-4-9, R. 442-6, R. 442-6-4, R. 442-11-1, R. 442-12, R. 442-13, R. 443-9, R. 443-10, R. 443-13.

Code de l'expropriation pour cause d'utilité publique, article R. 11-15 et article 11 de la loi du 31 décembre 1913.

Décret n° 79-180 du 6 mars 1979 instituant des services départementaux de l'architecture.

Décret n° 79-181 du 6 mars 1979 instituant des délégués régionaux à l'architecture et à l'environnement.

Décret n° 80-911 du 20 novembre 1980 portant statut particulier des architectes en chef des monuments historiques modifié par le décret n° 88-698 du 9 mai 1988.

Décret n° 84-145 du 27 février 1984 portant statut particulier des architectes des bâtiments de France.

Décret n° 84-1007 du 15 novembre 1984 instituant auprès des préfets de région une commission régionale du patrimoine historique, archéologique et ethnologique.

Décret n° 85-771 du 24 juillet 1985 relatif à la commission supérieure des monuments historiques.

Décret n° 86-538 du 14 mars 1986 relatif aux attributions et à l'organisation des directions régionales des affaires culturelles.

Circulaire du 2 décembre 1977 (ministère de la culture et de l'environnement) relative au report en annexe des plans d'occupation des sols, des servitudes d'utilité publique concernant les monuments historiques et les sites.

Circulaire n° 80-51 du 15 avril 1980 (ministère de l'environnement et du cadre de vie) relative à la responsabilité des délégués régionaux à l'architecture et à l'environnement en matière de protection des sites, abords et paysages.

Ministère de la culture et de la communication (direction du patrimoine).

Ministère de l'équipement, du logement, des transports et de la mer (direction de l'architecture et de l'urbanisme).

II. - PROCÉDURE D'INSTITUTION

A. - PROCÉDURE

a) Classement

(Loi du 31 décembre 1913 modifiée)

Sont susceptibles d'être classés :

- les immeubles par nature qui, dans leur totalité ou en partie, présentent pour l'histoire ou pour l'art un intérêt public ;
- les immeubles qui renferment des stations ou des gisements préhistoriques ou encore des monuments mégalithiques ;
- les immeubles dont le classement est nécessaire pour isoler, dégager, assainir ou mettre en valeur un immeuble classé ou proposé au classement ;
- d'une façon générale, les immeubles nus ou bâtis situés dans le champ de visibilité d'un immeuble classé ou proposé au classement.

L'initiative du classement appartient au ministre chargé de la culture. La demande de classement peut également être présentée par le propriétaire ou par toute personne physique ou morale y ayant intérêt. La demande de classement est adressée au préfet de région qui prend l'avis de la commission régionale du patrimoine historique, archéologique et ethnologique. Elle est adressée au ministre chargé de la culture lorsque l'immeuble est déjà inscrit sur l'inventaire supplémentaire des monuments historiques.

Le classement est réalisé par arrêté du ministre chargé de la culture après avis de la commission supérieure des monuments historiques.

A défaut de consentement du propriétaire, le classement est prononcé par décret en Conseil d'Etat après avis de la commission supérieure des monuments historiques.

Le recours pour excès de pouvoir contre la décision de classement est ouvert à toute personne intéressée à qui la mesure fait grief.

Le déclassement partiel ou total est prononcé par décret en Conseil d'Etat, après avis de la commission supérieure des monuments historiques, sur proposition du ministre chargé des

b) Inscription sur l'inventaire supplémentaire des monuments historiques

Sont susceptibles d'être portés sur cet inventaire :

- les immeubles bâtis ou parties d'immeubles publics ou privés, qui, sans justifier une demande de classement immédiat, présentent un intérêt d'histoire ou d'art suffisant pour en rendre désirable la préservation (décret du 18 avril 1961 modifiant l'article 2 de la loi de 1913) ;
- les immeubles nus ou bâtis situés dans le champ de visibilité d'un immeuble classé ou inscrit (loi du 25 février 1943).

Il est possible de n'inscrire que certaines parties d'un édifice.

L'initiative de l'inscription appartient au préfet de région (art. 1^{er} du décret n° 84-1006 du 15 novembre 1984). La demande d'inscription peut également être présentée par le propriétaire ou toute personne physique ou morale y ayant intérêt. La demande d'inscription est adressée au préfet de région.

L'inscription est réalisée par le préfet de région après avis de la commission régionale du patrimoine historique, archéologique et ethnologique. Le consentement du propriétaire n'est pas requis.

Le recours pour excès de pouvoir est ouvert à toute personne intéressée à qui la mesure fait grief.

c) *Abords des monuments classés ou inscrits*

Dès qu'un monument a fait l'objet d'un classement ou d'une inscription sur l'inventaire, il est institué pour sa protection et sa mise en valeur un périmètre de visibilité de 500 mètres (1) dans lequel tout immeuble nu ou bâti visible du monument protégé ou en même temps que lui est frappé de la servitude des « abords » dont les effets sont visés au III A-2° (art. 1^{er} et 3 de la loi du 31 décembre 1913 sur les monuments historiques).

La servitude des abords est suspendue par la création d'une zone de protection du patrimoine architectural et urbain (art. 70 de la loi n° 83-8 du 7 janvier 1983), par contre elle est sans incidence sur les immeubles classés ou inscrits sur l'inventaire supplémentaire.

L'article 72 de la loi n° 83-8 du 7 janvier 1983 relative à la répartition de compétences entre les communes, les départements, les régions et l'Etat a abrogé les articles 17 et 28 de la loi du 2 mai 1930 relative à la protection des monuments naturels et des sites, qui permettaient d'établir autour des monuments historiques une zone de protection déterminée comme en matière de protection des sites. Toutefois, les zones de protection créées en application des articles précités de la loi du 2 mai 1930 continuent à produire leurs effets jusqu'à leur suppression ou leur remplacement par des zones de protection du patrimoine architectural et urbain.

Dans ces zones, le permis de construire ne pourra être délivré qu'avec l'accord exprès du ministre chargé des monuments historiques et des sites ou de son délégué ou de l'autorité mentionnée dans le décret instituant la zone de protection (art. R. 421-38-6 du code de l'urbanisme).

B. - INDEMNISATION

a) *Classement*

Le classement d'office peut donner droit à indemnité au profit du propriétaire, s'il résulte des servitudes et obligations qui en découlent, une modification de l'état ou de l'utilisation des lieux déterminant un préjudice direct matériel et certain.

La demande d'indemnité devra être adressée au préfet et produite dans les six mois à dater de la notification du décret de classement. Cet acte doit faire connaître au propriétaire son droit éventuel à indemnité (Cass. civ. I, 14 avril 1956 : JC, p. 56, éd. G., IV, 74).

A défaut d'accord amiable, l'indemnité est fixée par le juge de l'expropriation saisi par la partie la plus diligente (loi du 30 décembre 1966, article 1^{er}, modifiant l'article 5 de la loi du 31 décembre 1913, décret du 10 septembre 1970, article 1^{er} à 3). L'indemnité est alors fixée dans les conditions prévues à l'article 13 de l'ordonnance du 23 octobre 1958 (art. L. 13-4 du code de l'expropriation).

Les travaux de réparation ou d'entretien et de restauration exécutés à l'initiative du propriétaire après autorisation et sous surveillance des services compétents, peuvent donner lieu à participation de l'Etat qui peut atteindre 50 p. 100 du montant total des travaux.

Lorsque l'Etat prend en charge une partie des travaux, l'importance de son concours est fixée en tenant compte de l'intérêt de l'édifice, de son état actuel, de la nature des travaux projetés et enfin des sacrifices consentis par les propriétaires ou toutes autres personnes intéressées à la conservation du monument (décret du 18 mars 1924, art. 11).

b) *Inscription sur l'inventaire supplémentaire des monuments historiques*

Les travaux d'entretien et de réparation que nécessite la conservation de tels immeubles ou parties d'immeubles peuvent, le cas échéant, faire l'objet d'une subvention de l'Etat dans la limite de 40 p. 100 de la dépense engagée. Ces travaux doivent être exécutés sous le contrôle du service des monuments historiques (loi de finances du 24 mai 1951).

c) *Abords des monuments classés ou inscrits*

Aucune indemnisation n'est prévue.

(1) L'expression « périmètre de 500 mètres » employée par la loi doit s'entendre de la distance de 500 mètres entre l'immeuble classé ou inscrit et la construction projetée (Conseil d'Etat, 29 janvier 1971, S.C.L. « La Charmille de Monsoult » : rec. p. 87, et 15 janvier 1982, Société de construction « Résidence Val Saint-Jacques » : DA 1982 n° 112).

C. - PUBLICITÉ

a) Classement et inscription sur l'inventaire des monuments historiques

Publicité annuelle au *Journal officiel* de la République française.

Notification aux propriétaires des décisions de classement ou d'inscription sur l'inventaire.

b) Abords des monuments classés ou inscrits

Les propriétaires concernés sont informés à l'occasion de la publicité afférente aux décisions de classement ou d'inscription.

La servitude « abords » est indiquée au certificat d'urbanisme.

III. - EFFETS DE LA SERVITUDE

A. - PRÉROGATIVES DE LA PUISSANCE PUBLIQUE

1° Prérrogatives exercées directement par la puissance publique

a) Classement

Possibilité pour le ministre chargé des affaires culturelles de faire exécuter par les soins de l'administration et aux frais de l'Etat et avec le concours éventuel des intéressés, les travaux de réparation ou d'entretien jugés indispensables à la conservation des monuments classés (art. 9° de la loi modifiée du 31 décembre 1913).

Possibilité pour le ministre chargé des affaires culturelles de faire exécuter d'office par son administration les travaux de réparation ou d'entretien faute desquels la conservation serait gravement compromise et auxquels le propriétaire n'aurait pas procédé après mise en demeure ou décision de la juridiction administrative en cas de contestation. La participation de l'Etat au coût des travaux ne pourra être inférieure à 50 p. 100. Le propriétaire peut s'exonérer de sa dette en faisant abandon de l'immeuble à l'Etat (loi du 30 décembre 1966, art. 2 ; décret n° 70-836 du 10 septembre 1970, titre II) (1).

Possibilité pour le ministre chargé des affaires culturelles, de poursuivre l'expropriation de l'immeuble au nom de l'Etat, dans le cas où les travaux de réparation ou d'entretien, faute desquels la conservation serait gravement compromise, n'auraient pas été entrepris par le propriétaire après mise en demeure ou décision de la juridiction administrative en cas de contestation (art. 9-1 de la loi du 31 décembre 1913 ; décret n° 70-836 du 10 septembre 1970, titre III).

Possibilité pour le ministre chargé des affaires culturelles de poursuivre, au nom de l'Etat, l'expropriation d'un immeuble classé ou en instance de classement en raison de l'intérêt public qu'il offre du point de vue de l'histoire ou de l'art. Cette possibilité est également offerte aux départements et aux communes (art. 6 de la loi du 31 décembre 1913).

Possibilité pour le ministre chargé des affaires culturelles de poursuivre l'expropriation d'un immeuble non classé. Tous les effets du classement s'appliquent au propriétaire dès que l'administration lui a notifié son intention d'exproprier. Ils cessent de s'appliquer si la déclaration d'utilité publique n'intervient pas dans les douze mois de cette notification (art. 7 de la loi du 31 décembre 1913).

Possibilité de céder de gré à gré à des personnes publiques ou privées les immeubles classés expropriés. La cession à une personne privée doit être approuvée par décret en Conseil d'Etat (art. 9-2 de la loi du 31 décembre 1913, décret n° 70-836 du 10 septembre 1970).

b) Inscription sur l'inventaire supplémentaire des monuments historiques

Possibilité pour le ministre chargé des affaires culturelles d'ordonner qu'il soit sursis à des travaux devant conduire au morcellement ou au dépeçage de l'édifice dans le seul but de vendre des matériaux ainsi détachés. Cette possibilité de surseoir aux travaux ne peut être utilisée qu'en l'absence de mesure de classement qui doit en tout état de cause, intervenir dans le délai de cinq ans.

(1) Lorsque l'administration se charge de la réparation ou de l'entretien d'un immeuble classé, l'Etat répond des dommages causés au propriétaire, par l'exécution des travaux ou à l'occasion de ces travaux, sauf faute du propriétaire ou cas de force majeure (Conseil d'Etat, 5 mars 1982, *Guette Jean* ; rec., p. 100).

2^e Obligations de faire imposées au propriétaire

AC

a) Classement

(Art. 9 de la loi du 31 décembre 1913 et art. 10 du décret du 18 mars 1924)

Obligation pour le propriétaire de demander l'accord du ministre chargé des monuments historiques avant d'entreprendre tout travail de restauration, de réparation ou de modification, de procéder à tout déplacement ou destruction de l'immeuble. La démolition de ces immeubles demeure soumise aux dispositions de la loi du 31 décembre 1913 (art. L. 430-1, dernier alinéa, du code de l'urbanisme).

Les travaux autorisés sont exécutés sous la surveillance du service des monuments historiques. Il est à noter que les travaux exécutés sur les immeubles classés sont exemptés de permis de construire (art. R. 422-2 b du code de l'urbanisme), dès lors qu'ils entrent dans le champ d'application du permis de construire.

Lorsque les travaux nécessitent une autorisation au titre des installations et travaux divers du code de l'urbanisme (art. R. 442-2), le service instructeur doit recueillir l'accord du ministre chargé des monuments historiques, prévu à l'article 9 de la loi du 31 décembre 1913. Cette autorisation qui doit être accordée de manière expresse, n'est soumise à aucun délai d'inscription et peut être délivrée indépendamment de l'autorisation d'installation et travaux divers. Les mêmes règles s'appliquent pour d'autres travaux soumis à autorisation ou déclaration en vertu du code de l'urbanisme (clôtures, terrains de camping et caravanes, etc.).

Obligation pour le propriétaire, après mise en demeure, d'exécuter les travaux d'entretien ou de réparation faute desquels la conservation d'un immeuble classé serait gravement compromise. La mise en demeure doit préciser le délai d'exécution des travaux et la part des dépenses qui sera supportée par l'Etat et qui ne pourra être inférieure à 50 p. 100.

Obligation d'obtenir du ministre chargé des monuments historiques, une autorisation spéciale pour adosser une construction neuve à un immeuble classé (art. 12 de la loi du 31 décembre 1913). Aussi, le permis de construire concernant un immeuble adossé à un immeuble classé ne peut être délivré qu'avec l'accord exprès du ministre chargé des monuments historiques ou de son délégué (art. R. 421-38-3 du code de l'urbanisme) (1).

Ce permis de construire ne peut être obtenu tacitement (art. R. 421-12 et R. 421-19 b du code de l'urbanisme). Un exemplaire de la demande de permis de construire est transmis par le service instructeur, au directeur régional des affaires culturelles (art. R. 421-38-3 du code de l'urbanisme).

Lorsque les travaux concernant un immeuble adossé à un immeuble classé sont exemptés de permis de construire mais soumis au régime de déclaration en application de l'article L. 422-2 du code de l'urbanisme, le service instructeur consulte l'autorité visée à l'article R. 421-38-3 du code de l'urbanisme. L'autorité ainsi concernée fait connaître à l'autorité compétente son opposition ou les prescriptions qu'elle demande dans un délai d'un mois à dater de la réception de la demande d'avis par l'autorité consultée. A défaut de réponse dans ce délai, elle est réputée avoir émis un avis favorable (art. R. 422-8 du code de l'urbanisme).

Le propriétaire qui désire édifier une clôture autour d'un immeuble classé, doit faire une déclaration de clôture en mairie, qui tient lieu de la demande d'autorisation prévue à l'article 12 de la loi du 31 décembre 1913.

Obligation pour le propriétaire d'un immeuble classé d'aviser l'acquéreur, en cas d'aliénation, de l'existence de cette servitude.

Obligation pour le propriétaire d'un immeuble classé de notifier au ministre chargé des affaires culturelles toute aliénation quelle qu'elle soit, et ceci dans les quinze jours de sa date.

Obligation pour le propriétaire d'un immeuble classé d'obtenir du ministre chargé des affaires culturelles, un accord préalable quant à l'établissement d'une servitude conventionnelle.

b) Inscription sur l'inventaire supplémentaire des monuments historiques

(Art. 2 de la loi du 31 décembre 1913 et art. 12 du décret du 18 mars 1924)

Obligation pour le propriétaire d'avertir le Directeur régional des affaires culturelles quatre mois avant d'entreprendre les travaux modifiant l'immeuble ou la partie d'immeuble inscrit. Ces travaux sont obligatoirement soumis à permis de construire dès qu'ils entrent dans son champ d'application (art. L. 422-4 du code de l'urbanisme).

(1) Les dispositions de cet article ne sont applicables qu'aux projets de construction jouxtant un immeuble bâti et non aux terrains limitrophes (Conseil d'Etat, 15 mai 1981, Mme Castel ; DA 1981, n° 212).

Le ministre peut interdire les travaux qu'en engageant la procédure de classement dans les quatre mois, sinon le propriétaire reprend sa liberté (Conseil d'Etat, 2 janvier 1959, Dame Crozes : rec., p. 4).

Obligation pour le propriétaire qui désire démolir partiellement ou totalement un immeuble inscrit, de solliciter un permis de démolir. Un exemplaire de la demande est transmis au directeur régional des affaires culturelles (art. R. 430-4 et R. 430-5 du code de l'urbanisme). La décision doit être conforme à l'avis du ministre chargé des monuments historiques ou de son délégué (art. L. 430-8, R. 430-10 et R. 430-12 [1°] du code de l'urbanisme).

c) Abords des monuments classés ou inscrits
(Art. 1er, 13 et 13bis de la loi du 31 décembre 1913)

Obligation au titre de l'article 13 bis de la loi de 1913, pour les propriétaires de tels immeubles, de solliciter l'autorisation préfectorale préalablement à tous travaux de construction nouvelle, de transformation et de modification de nature à en affecter l'aspect (ravalement, gros entretien, peinture, aménagement des toits et façades, etc.), de toute démolition et de tout déboisement.

Lorsque les travaux nécessitent la délivrance d'un permis de construire, ledit permis ne peut être délivré qu'avec l'accord de l'architecte des bâtiments de France. Cet accord est réputé donné faute de réponse dans un délai d'un mois suivant la transmission de la demande de permis de construire par l'autorité chargée de son instruction, sauf si l'architecte des bâtiments de France fait connaître dans ce délai, par une décision motivée, à cette autorité, son intention d'utiliser un délai plus long qui ne peut, en tout état de cause, excéder quatre mois (art. R. 421-38-4 du code de l'urbanisme).

L'évocation éventuelle du dossier par le ministre chargé des monuments historiques empêche toute délivrance tacite du permis de construire.

Lorsque les travaux sont exemptés de permis de construire mais soumis au régime de déclaration en application de l'article L. 422-2 du code de l'urbanisme, le service instructeur consulte l'autorité mentionnée à l'article R. 421-38-4 du code de l'urbanisme. L'autorité ainsi consultée fait connaître à l'autorité compétente son opposition ou les prescriptions qu'elle demande dans un délai d'un mois à dater de la réception de la demande d'avis par l'autorité consultée. A défaut de réponse dans ce délai, elle est réputée avoir émis un avis favorable (art. R. 422-8 du code de l'urbanisme).

Lorsque les travaux nécessitent une autorisation au titre des installations et travaux divers, l'autorisation exigée par l'article R. 442-2 du code de l'urbanisme tient lieu de l'autorisation exigée en vertu de l'article 13 bis de la loi du 31 décembre 1913 lorsqu'elle est donnée avec l'accord de l'architecte des bâtiments de France (art. R. 442-13 du code de l'urbanisme) et ce, dans les territoires où s'appliquent les dispositions de l'article R. 442-2 du code de l'urbanisme, mentionnées à l'article R. 442-1 dudit code).

Le permis de démolir visé à l'article L. 430-1 du code de l'urbanisme tient lieu d'autorisation de démolir prévue par l'article 13 bis de la loi du 31 décembre 1913. Dans ce cas, la décision doit être conforme à l'avis du ministre chargé des monuments historiques ou de son délégué (art. R. 430-12 du code de l'urbanisme).

Lorsque l'immeuble est inscrit sur l'inventaire supplémentaire des monuments historiques, ou situé dans le champ de visibilité d'un édifice classé ou inscrit et que par ailleurs cet immeuble est insalubre, sa démolition est ordonnée par le préfet (art. L. 28 du code de la santé publique) après avis de l'architecte des bâtiments de France. Cet avis est réputé délivré en l'absence de réponse dans un délai de quinze jours (art. R. 430-27 du code de l'urbanisme).

Lorsqu'un immeuble menaçant ruine, est inscrit sur l'inventaire des monuments historiques, ou situé dans le champ de visibilité d'un édifice classé ou inscrit ou est protégé au titre des articles 4, 9, 17 ou 28 de la loi du 2 mai 1930, et que par ailleurs cet immeuble est déclaré par le maire « immeuble menaçant ruine », sa réparation ou sa démolition ne peut être ordonnée par ce dernier qu'après avis de l'architecte des bâtiments de France. Cet avis est réputé délivré en l'absence de réponse dans un délai de huit jours (art. R. 430-26 du code de l'urbanisme).

En cas de péril imminent donnant lieu à l'application de la procédure prévue à l'article L. 511-3 du code de la construction et de l'habitation, le maire en informe l'architecte des bâtiments de France en même temps qu'il adresse l'avertissement au propriétaire.

B. - LIMITATIONS AU DROIT D'UTILISER LE SOL

1° Obligations passives

Immeubles classés, inscrits sur l'inventaire
ou situés dans le champ de visibilité des monuments classés ou inscrits

Interdiction de toute publicité sur les immeubles classés ou inscrits (art. 4 de la loi n° 79-1150 du 29 décembre 1979 relative à la publicité, aux enseignes et préenseignes) ainsi que dans les zones de protection délimitées autour des monuments historiques classés, dans le champ de visibilité des immeubles classés ou inscrits et à moins de 100 mètres de ceux-ci (art. 7 de la loi du 29 décembre 1979). Il peut être dérogé à ces interdictions dans les formes prévues à la section 4 de la dite loi, en ce qui concerne les zones mentionnées à l'article 7 de la loi du 29 décembre 1979.

Les préenseignes sont soumises aux dispositions visées ci-dessus concernant la publicité (art. 18 de la loi du 29 décembre 1979).

L'installation d'une enseigne est soumise à autorisation dans les lieux mentionnés aux articles 4 et 7 de la loi du 29 décembre 1979 (art. 17 de ladite loi).

Interdiction d'installer des campings, sauf autorisation préfectorale, à moins de 500 mètres d'un monument classé ou inscrit. Obligation pour le maire de faire connaître par affiche à la porte de la mairie et aux points d'accès du monument l'existence d'une zone interdite aux campeurs (décret n° 68-134 du 9 février 1968).

Interdiction du camping et du stationnement de caravanes pratiqués isolément, ainsi que l'installation de terrains de camping et de caravanage à l'intérieur des zones de protection autour d'un monument historique classé, inscrit ou en instance de classement, défini au 3° de l'article 1^{er} de la loi du 31 décembre 1913 ; une dérogation peut être accordée par le préfet ou le maire après avis de l'architecte des bâtiments de France (art. R. 443-9 du code de l'urbanisme). Obligation pour le maire de faire connaître par affiche à la porte de la mairie et aux principales voies d'accès de la commune, l'existence d'une zone de stationnement réglementé des caravanes.

2° Droits résiduels du propriétaire

a) Classement

Le propriétaire d'un immeuble classé peut le louer, procéder aux réparations intérieures qui n'affectent pas les parties classées, notamment installer une salle de bain, le chauffage central. Il n'est jamais tenu d'ouvrir sa maison aux visiteurs et aux touristes, par contre, il est libre s'il le désire d'organiser une visite dans les conditions qu'il fixe lui-même.

Le propriétaire d'un immeuble classé peut, si des travaux nécessaires à la conservation de l'édifice sont exécutés d'office, solliciter dans un délai d'un mois à dater du jour de la notification de la décision de faire exécuter les travaux d'office, l'Etat d'engager la procédure d'expropriation. L'Etat doit faire connaître sa décision dans un délai de six mois, mais les travaux ne sont pas suspendus (art. 2 de la loi du 30 décembre 1966 ; art. 7 et 8 du décret du 10 septembre 1970).

La collectivité publique (Etat, département ou commune) devenue propriétaire d'un immeuble classé à la suite d'une procédure d'expropriation engagée dans les conditions prévues par la loi du 31 décembre 1913 (art. 6), peut le céder de gré à gré à une personne publique ou privée qui s'engage à l'utiliser aux fins et conditions prévues au cahier des charges annexé à l'acte de cession. La cession à une personne privée doit être approuvée par décret en Conseil d'Etat (art. 9-2 de la loi de 1913, art. 10 du décret n° 70-836 du 10 septembre 1970 et décret n° 70-837 du 10 septembre 1970).

b) Inscription sur l'inventaire supplémentaire des monuments historiques

Néant.

c) Abords des monuments historiques classés ou inscrits

Néant.

PROTECTION DES SITES NATURELS ET URBAINS

I. - GÉNÉRALITÉS

Servitudes de protection des sites et monuments naturels (réserves naturelles).

Loi du 2 mai 1930 modifiée et complétée par la loi du 27 août 1941, l'ordonnance du 2 novembre 1945, la loi du 1^{er} juillet 1957 (réserves foncières, art. 8-1), l'ordonnance du 23 août 1958, loi n° 67-1174 du 28 décembre 1967.

Loi n° 79-1150 du 29 décembre 1979 relative à la publicité, aux enseignes et préenseignes, complétées par la loi n° 85-729 du 18 juillet 1985 et décrets d'application n°s 80-923 et 80-924 du 21 novembre 1980, n° 82-211 du 24 février 1982, n° 82-723 du 13 août 1982, n° 82-1044 du 7 décembre 1982.

Loi n° 83-8 du 7 janvier 1983 relative à la répartition de compétences entre les communes, les départements, les régions et l'Etat.

Loi n° 83-360 du 12 juillet 1983 relative à la démocratisation des enquêtes publiques et à la protection de l'environnement.

Décret n° 69-607 du 13 juin 1969 portant application des articles 4 et 5-1 de la loi du 2 mai 1930 modifiée.

Décret n° 69-825 du 28 août 1969 portant déconcentration et unification des organismes consultatifs en matière d'opération immobilières, d'architecture et d'espaces protégés (modifiés par décrets des 21 mars 1972, 6 mai 1974 et 14 mai 1976).

Décret n° 79-180 du 6 mars 1979 instituant les services départementaux de l'architecture.

Décret n° 79-181 du 6 mars 1979 instituant des délégués régionaux à l'architecture et à l'environnement.

Décret n° 85-467 du 24 avril 1985 relatif au statut particulier du corps des inspecteurs généraux des monuments historiques chargés des sites et paysages.

Décret n° 88-1124 du 15 décembre 1988 relatif à la déconcentration de la délivrance de certaines autorisations requises par la loi du 2 mai 1930 dans les sites classés ou en instance de classement.

Code de l'urbanisme, articles L. 410-1, L. 421-1, L. 422-2, L. 430-8, R. 410-4, R. 410-13, R. 421-19, R. 421-36, R. 421-38-5, R. 421-38-6, R. 421-38-8, R. 422-8, R. 430-10, R. 430-12, R. 430-15-7, R. 430-26, R. 430-27, R. 442-4-8, R. 442-4-9, R. 442-6, R. 443-9, R. 443-10.

Circulaire du 19 novembre 1979 relative à l'application du titre II de la loi n° 67-1174 du 28 décembre 1967 modifiant la loi du 2 mai 1930 sur les sites.

Circulaire n° 88-101 du 19 décembre 1988 relative à la déconcentration de la délivrance de certaines autorisations requises par la loi du 2 mai 1930.

Circulaire du 2 décembre 1977 (ministère de la culture et de l'environnement) relative au report des servitudes d'utilité publique concernant les monuments historiques et les sites, en annexe des plans d'occupation des sols.

Circulaire n° 80-51 du 15 avril 1980 (ministère de l'environnement et du cadre de vie) relative à la responsabilité des délégués régionaux à l'architecture et à l'environnement en matière de protection des sites, abords et paysages.

Ministère de l'équipement, du logement, des transports et de la mer, direction de l'architecture et de l'urbanisme (sous-direction des espaces protégés).

II. - PROCÉDURE D'INSTITUTION

A. - PROCÉDURE

a) *Inscription sur l'inventaire des sites* (Décret n° 69-603 du 13 juin 1969)

Sont susceptibles d'être portés sur cet inventaire, les monuments naturels et les sites qui ne présentent pas un intérêt exceptionnel mais dont l'évolution doit être rigoureusement suivie sur le plan paysager, non seulement du point de vue de la qualité de l'architecture, mais également de nombreux autres composants du paysage. L'autorité administrative a le pouvoir d'inscrire sur l'inventaire des sites, non seulement les terrains présentant en eux-mêmes du point de vue historique, scientifique, légendaire ou pittoresque un intérêt général, mais aussi dans la mesure où la nature du site le justifie, les parcelles qui contribuent à la sauvegarde de ces sites (Conseil d'Etat, 10 octobre 1973, S.C.I. du 27-29, rue Molitor : Dr. adm. 1973, n° 324).

Cette procédure peut ouvrir la voie à un classement ultérieur.

L'inscription est prononcée par arrêté du ministre dans les attributions duquel le site se trouve placé, sur proposition ou après avis de la commission départementale des sites.

Le consentement des propriétaires n'est pas demandé (Conseil d'Etat, 13 mars 1935, époux Moranville : *leb.*, p. 325 ; 23 février 1949, Angely : *leb.*, p. 767), mais l'avis de la (ou les) commune(s) intéressée(s) est requis avant consultation de la commission départementale des sites.

Si le maire ne fait pas connaître au préfet la réponse du conseil municipal dans le délai de trois mois à compter de la réception de la demande d'avis, cette réponse est réputée favorable (art. 1^{er} du décret du 13 juin 1969).

L'arrêté ne comporte pas nécessairement la liste des parcelles cadastrales inscrites sur l'inventaire ; des limites naturelles dès lors qu'elles s'appuient sur une délimitation cadastrale (rivières, routes...) peuvent être utilisées.

S'agissant de la motivation de l'arrêté, le Conseil d'Etat dans une décision du 26 juillet 1985, Mme Robert Margat (Dr. adm. 1985, n° 510), confirmée par une autre décision en date du 7 novembre 1986, Geouffre de la Pradelle (AJDA 1987, p. 124, note X. Prétot), a jugé qu'une décision de classement d'un site ne présentant pas le caractère d'une décision administrative individuelle et que la circulaire de 1980 n'ayant pas valeur réglementaire, cette décision n'avait pas à être motivée. Cette jurisprudence doit être transposée pour la procédure d'inscription sur l'inventaire des sites.

b) *Classement du site*

Sont susceptibles d'être classés, les sites dont l'intérêt paysager est exceptionnel et qui méritent à cet égard d'être distingués et intégralement protégés et les sites présentant un caractère remarquable, qu'il soit artistique, historique, scientifique, légendaire ou pittoresque, qu'il convient de maintenir en l'état sauf si le ministre, dans les attributions duquel le site se trouve placé, autorise expressément la modification.

L'initiative du classement peut émaner de la commission départementale des sites.

Le classement est prononcé après enquête administrative dirigée par le préfet et après avis de la commission départementale des sites.

Le préfet désigne le chef de service chargé de conduire la procédure et fixe la date à laquelle celle-ci doit être ouverte et sa durée qui est comprise entre quinze et trente jours. Pendant la période de vingt jours consécutive à la fin de l'enquête, toute personne concernée par le projet peut faire valoir ses observations.

L'arrêté indique les heures et les lieux où le public peut prendre connaissance du projet de classement qui comporte une notice explicative contenant l'objet de la mesure de protection et éventuellement les prescriptions particulières de classement et un plan de délimitation du site.

Cet arrêté est inséré dans deux journaux dont au moins un quotidien dont la distribution est assurée dans les communes-intéressées. Il est en outre publié dans ces communes par voie d'affichage (art. 4 du décret du 13 juin 1969).

Lorsque les propriétaires ont donné leur consentement, le classement est prononcé par arrêté du ministre compétent (classement amiable) sans que l'avis de la commission supérieure des sites soit obligatoire.

Si le consentement de tous les propriétaires n'est pas acquis, le classement est prononcé après avis de la commission supérieure des sites, par décret en Conseil d'Etat (classement d'office).

Lorsque le site est compris dans le domaine public ou privé de l'Etat, le ministre dans les attributions duquel le site se trouve placé et le ministre des finances donnent leur accord, le site est classé par arrêté du ministre compétent. Dans le cas contraire (accords non obtenus), le classement est prononcé par décret en Conseil d'Etat.

Lorsque le site est compris dans le domaine public ou privé d'un département, d'une commune ou appartient à un établissement public, le classement est prononcé par arrêté du ministre compétent si la personne publique propriétaire consent à ce classement. Dans le cas contraire, il est prononcé par décret en Conseil d'Etat après avis de la commission supérieure des sites.

Le classement d'un lac privé ou d'un cours d'eau dont le lit est propriété privée, nécessite, lorsqu'il peut produire une énergie électrique permanente (été comme hiver) d'au moins 50 kilowatts, l'avis des ministres intéressés (art. 6 et 8 de la loi du 2 mai 1930).

Cet avis doit être formulé dans un délai de trois mois. En cas d'accord entre les ministres, le classement est prononcé par arrêté, dans le cas contraire par décret en Conseil d'Etat.

La protection d'un site ou d'un monument naturel peut faire l'objet d'un projet de classement. Dans ce cas, les intéressés sont invités à présenter leurs observations. Pour ce faire, une enquête publique est prévue, dont les modalités sont fixées par le décret du 13 juin 1969 dans son article 4.

c) Zones de protection (Titre III, loi du 2 mai 1930)

La loi du 2 mai 1930 dans son titre III avait prévu l'établissement d'une zone de protection autour des monuments classés ou des sites classés ou inscrits, lorsque la protection concernait des paysages très étendus et que leur classement aurait dépassé le but à atteindre ou encore aurait été trop onéreux.

La loi n° 83-8 du 7 janvier 1983 abroge les articles 17 à 20 et 28 de la loi du 2 mai 1930, relatifs à la zone de protection de cette loi. Toutefois, les zones de protection créées en application de la loi de 1930 continuent à produire leurs effets jusqu'à leur suppression ou leur remplacement par des zones de protection du patrimoine architectural et urbain.

B. - INDEMNISATION

a) Inscription sur l'inventaire des sites

Aucune indemnité n'est prévue compte tenu qu'il s'agit de servitudes peu gênantes pour les propriétaires.

b) Classement

Peut donner lieu à indemnité au profit des propriétaires s'il entraîne une modification de l'état ou de l'utilisation des lieux déterminant un préjudice direct, matériel et certain. La demande doit être présentée par le propriétaire dans le délai de six mois à dater de la mise en demeure.

A défaut d'accord amiable, l'indemnité est fixée par le juge de l'expropriation.

c) Zone de protection

L'indemnité est prévue comme en matière de classement, mais le propriétaire dispose d'un délai d'un an après la notification du décret pour faire valoir ses réclamations devant les tribunaux judiciaires.

C. - PUBLICITÉ

a) Inscription sur l'inventaire des sites

Insertion de l'arrêté prononçant l'inscription dans deux journaux dont au moins un quotidien dont la distribution est assurée dans les communes intéressées.

L'insertion est renouvelée au plus tard le dernier jour du mois qui suit la première publication.

Affichage en mairie et à tout autre endroit habituellement utilisé pour l'affichage des actes publics, pour une durée qui ne peut être inférieure à un mois.

Publication annuelle au *Journal officiel* de la République française et insertion au recueil des actes administratifs du département.

La décision d'inscription est notifiée aux propriétaires (lorsque leur nombre est inférieur à cent) des parcelles concernées, faute de quoi la décision ne leur serait pas opposable (Conseil d'Etat, 6 octobre 1976, ministre des aff. cult. et assoc. des habitants de Roquebrune ; Conseil d'Etat, 14 décembre 1981, Société centrale d'affichage et de publicité : *Leb.*, p. 466).

Une publicité collective peut être substituée à la notification individuelle dans les cas où le nombre de propriétaires est supérieur à cent ou lorsque l'administration est dans l'impossibilité de connaître l'identité ou le domicile des propriétaires (art. 4 nouveau de la loi du 2 mai 1930, loi du 28 décembre 1967, article 2 du décret du 13 juin 1969). Cette publicité est réalisée à la diligence du préfet.

b) Classement

Publication au *Journal officiel* de la République française.

Notification au propriétaire lorsque la décision comporte des prescriptions particulières tendant à modifier l'état ou l'utilisation des lieux (décret n° 69-607 du 13 juin 1969).

c) Zone de protection

La publicité est la même que pour le classement.

III. - EFFETS DE LA SERVITUDE

A. - PRÉROGATIVES DE LA PUISSANCE PUBLIQUE

1° Prérogatives exercées directement par la puissance publique

a) Inscription sur l'inventaire des sites

Si le propriétaire a procédé à des travaux autres que l'exploitation courante ou l'entretien normal sans en avoir avisé le maire 4 mois à l'avance, l'interruption des travaux peut être ordonnée, soit sur réquisition du ministre public agissant à la requête du maire, du fonctionnaire compétent ou de l'une des associations visées à l'article L. 480-1 du code de l'urbanisme, soit même d'office, par le juge d'instruction saisi des poursuites ou par le tribunal correctionnel.

Le maire peut également, si l'autorité judiciaire ne s'est pas encore prononcée, ordonner par arrêté motivé l'interruption des travaux.

Le maire peut être chargé de l'exécution de la décision judiciaire et prendre toute mesure de coercition nécessaire notamment procéder à la saisie des matériaux approvisionnés ou du matériel de chantier (art. 22 nouveau de la loi du 28 décembre 1967).

b) Instance de classement d'un site

Si une menace pressante pèse sur un site, le ministre peut ouvrir une instance de classement, sans instruction préalable. Cette mesure conservatoire s'applique immédiatement, dès notification au préfet et au propriétaire. Lorsque l'identité ou le domicile du propriétaire sont inconnus, la notification est valablement faite au maire qui en assure l'affichage et, le cas échéant, à l'occupant des lieux.

L'instance de classement vaut pendant une année et emporte tous les effets du classement (art. 9 de la loi du 2 mai 1930, arrêts du Conseil d'Etat du 24 novembre 1978, Dame Lamarche Jacomet, et 12 octobre 1979, commune de Trégastel : *Dr. adm.* 1979, n° 332).

Elle a pour objet, non de subordonner la validité du classement à la notification du projet aux propriétaires intéressés, mais de conférer à l'administration la faculté de faire obstacle à la modification de l'état ou de l'aspect des lieux, dès avant l'intervention de l'arrêté ou du décret prononçant le classement (Conseil d'Etat, 31 mars 1978, société Cap-Bénat).

2° Obligations de faire imposées au propriétaire

a) Inscription sur l'inventaire des sites

(Art. 4, loi du 2 mai 1930)

Obligation pour le propriétaire d'aviser le préfet quatre mois à l'avance de son intention d'entreprendre des travaux autres que ceux d'exploitation courante ou d'entretien normal (art. 4 de la loi du 2 mai 1930, art. 3 de la loi du 28 décembre 1967 et circulaire du 19 novembre 1969).

A l'expiration de ce délai, le silence de l'administration équivaut à une acceptation ; le propriétaire peut alors entreprendre les travaux envisagés, sous réserve du respect des règles relatives au permis de construire.

Lorsque l'exécution des travaux nécessitent la délivrance d'un permis de construire, la demande de permis tient lieu de la déclaration préalable prévue à l'article 4 de la loi du 2 mai 1930. Le permis de construire est délivré après avis de l'architecte des bâtiments de France ; cet avis est réputé favorable faute de réponse dans le délai d'un mois suivant la transmission de la demande de permis de construire par l'autorité chargée de son instruction, sauf si l'architecte des bâtiments de France fait connaître dans ce délai, par une décision motivée, à cette autorité, son intention d'utiliser un délai plus long qui ne peut en tout état de cause excéder deux mois (art. R. 421-38-5 du code de l'urbanisme).

Lorsque l'exécution des travaux est subordonnée à la délivrance d'un permis de démolir, la demande de permis tient lieu de la déclaration préalable prévue à l'article 4 de la loi du 2 mai 1930 (art. L. 430-8 du code de l'urbanisme). Dans ce cas le permis de démolir doit être conforme à l'avis du ministre chargé des sites, ou de son délégué (art. R. 430-12 du code de l'urbanisme). En outre, le ministre chargé de l'urbanisme peut, soit d'office, soit à la demande d'un autre ministre, évoquer tout dossier et prendre les décisions nécessaires conjointement avec le ministre intéressé (art. R. 430-15-7 du code de l'urbanisme).

Lorsqu'un immeuble menaçant ruine est situé dans un site inscrit, sa réparation ou sa démolition ne peut être ordonnée par le maire conformément aux articles L. 511-1 et L. 511-2 du code de la construction et de l'habitation, qu'après avis de l'architecte des bâtiments de France. Cet avis est réputé délivré en l'absence de réponse dans le délai de huit jours. En cas de péril imminent donnant lieu à application de la procédure prévue à l'article L. 511-3 du code de la construction et de l'habitation, le maire informe l'architecte des bâtiments de France en même temps qu'il adresse l'avertissement au propriétaire (art. R. 430-26 du code de l'urbanisme).

Lorsqu'un immeuble insalubre est situé dans un site inscrit, sa démolition ne peut être ordonnée par le préfet en application de l'article 28 du code de la santé publique qu'après avis de l'architecte des bâtiments de France. Cet avis est réputé délivré en l'absence de réponse dans un délai de quinze jours (art. R. 430-27 du code de l'urbanisme).

Lorsque l'exécution des travaux est subordonnée à la délivrance d'une autorisation d'utilisation du sol en application des dispositions du titre II du livre IV de la deuxième partie du code de l'urbanisme, la demande d'autorisation tient lieu de la déclaration préalable (art. 1^{er} du décret n° 77-734 du 7 juillet 1977 modifiant l'article 17 bis du décret n° 70-288 du 31 mars 1970).

La décision est de la compétence du maire.

L'administration ne peut s'opposer aux travaux qu'en ouvrant une instance de classement.

Lorsque les travaux sont exemptés de permis de construire, mais soumis au régime de déclaration en application de l'article L. 422-2 du code de l'urbanisme, le service instructeur consulte les autorités mentionnées à l'article R. 421-38-5 du code de l'urbanisme. Les autorités ainsi consultées font connaître à l'autorité compétente leur opposition ou les prescriptions qu'elles demandent dans un délai d'un mois à dater de la réception de la demande d'avis par l'autorité consultée. A défaut de réponse dans ce délai, elles sont réputées avoir émis un avis favorable (art. R. 422-8 du code de l'urbanisme).

*b) Classement d'un site et instance de classement
(Art. 9 et 12 de la loi du 2 mai 1930)*

Obligation pour le propriétaire d'obtenir une autorisation avant l'exécution de tous les travaux susceptibles de détruire ou de modifier l'état ou l'aspect des lieux. Cette disposition vise notamment, la construction (interdiction de bâtir, règles de hauteur, aspect extérieur des immeubles), la transformation, la démolition d'immeubles, l'ouverture de carrières, la transformation des lignes aériennes de distribution électrique ou téléphonique, etc.

Cette autorisation spéciale est délivrée soit :

- par le préfet pour les ouvrages mentionnés à l'article R. 421-1 du code de l'urbanisme, à l'exception de ceux prévus au 2 de cet article, pour les constructions et travaux ou ouvrages exemptés de permis de construire en application du deuxième alinéa de l'article R. 422-1 et de l'article R. 422-2 du code de l'urbanisme, pour l'édification ou la modification des clôtures ;

- par le ministre chargé des sites dans tous les autres cas, ainsi que lorsque ce ministre a décidé d'évoquer le dossier (art. 2 du décret n° 88-1124 du 15 décembre 1988 modifiant l'article 9 de la loi du 2 mai 1930).

La commission départementale des sites et éventuellement la commission supérieure doivent être consultées préalablement à la décision ministérielle.

Le permis de construire étant subordonné à un accord exprès, le pétitionnaire ne pourra bénéficier d'un permis tacite (art. R.421-12 et R. 421-19 du code de l'urbanisme).

Lorsque les travaux sont exemptés de permis de construire mais soumis au régime de déclaration en application de l'article L. 422-2 du code de l'urbanisme, le service instructeur consulte les autorités mentionnées à l'article R. 421-38-6 II du code de l'urbanisme.

Les autorités ainsi consultées font connaître à l'autorité compétente leur opposition ou les prescriptions qu'elles demandent dans un délai d'un mois à dater de la réception de la demande d'avis par l'autorité consultée. A défaut de réponse dans ce délai, elles sont réputées avoir émis un avis favorable (art. R. 422-8 du code de l'urbanisme).

La démolition des immeubles dans les sites classés demeure soumise aux dispositions de la loi du 2 mai 1930 modifiée (art. L. 430-1, dernier alinéa, du code de l'urbanisme).

Lorsque les travaux projetés nécessitent une autorisation au titre des installations et travaux divers du code de l'urbanisme, l'autorisation exigée par l'article R. 442-2 du code de l'urbanisme tient lieu de l'autorisation exigée en vertu de l'article 9 (instance de classement) et 12 (classement) de la loi du 2 mai 1930 sur les sites, et ce sur les territoires mentionnés à l'article R 442-1 dudit code, où s'appliquent les dispositions de l'article R. 442-2 du code de l'urbanisme.

Dans les communes où un plan d'occupation des sols n'a pas été approuvé, cette autorisation est délivrée par le préfet (art. R. 442-6-4 [3°] du code de l'urbanisme).

Obligation pour le vendeur de prévenir l'acquéreur de l'existence de la servitude et de signaler l'aliénation au ministre compétent.

Obligation pour le propriétaire à qui l'administration a notifié l'intention de classement de demander une autorisation avant d'apporter une modification à l'état des lieux et à leur aspect, et ce pendant une durée de douze mois à dater de la notification (mesures de sauvegarde : art. 9 nouveau de la loi du 2 mai 1930, loi du 28 décembre 1967).

*c) Zone de protection du site
(Art. 17 de la loi du 2 mai 1930)*

Les effets de l'établissement d'une zone varient selon les cas d'espèce, puisque c'est le décret de protection qui détermine exactement les servitudes imposées au fonds.

Lorsque les travaux nécessitent un permis de construire, le dit permis ne peut être délivré qu'avec l'accord exprès du ministre chargé des sites ou de leur délégué ou encore de l'autorité mentionnée dans le décret instituant la zone de protection (art. R. 421-38-6 du code de l'urbanisme).

Le pétitionnaire ne pourra bénéficier d'un permis de construire tacite (art. R. 421-12 et R. 421-19 du code de l'urbanisme).

Lorsque les travaux sont soumis au régime de déclaration en application de l'article L. 422-2 du code de l'urbanisme, le service instructeur consulte les autorités mentionnées à l'article R. 421-38-6 II du code de l'urbanisme. Les autorités ainsi consultées font connaître à

l'autorité compétente leur opposition ou les prescriptions qu'elles demandent dans un délai d'un mois à dater de la réception de la demande d'avis par l'autorité consultée. A défaut de réponse dans ce délai, elles sont réputées avoir émis un avis favorable (art. R. 422-8 du code de l'urbanisme).

Le permis de démolir visé aux articles L. 430-1 et suivants du code de l'urbanisme, tient lieu de l'autorisation de démolir prévue par la loi du 2 mai 1930 sur les sites (article L. 430-1 du code de l'urbanisme). Dans ce cas, le permis de démolir doit être conforme à l'avis du ministre des sites ou de son délégué.

B. - LIMITATIONS AU DROIT D'UTILISER LE SOL

1° Obligations passives

a) *Inscription sur l'inventaire des sites*

Interdiction de toute publicité, sauf dérogation (dans les formes prévues à la section 4 de la loi n° 79-1150 du 29 décembre 1979 relative à la publicité, aux enseignes et préenseignes, modifiée par la loi n° 85-729 du 18 juillet 1985) dans les sites inscrits à l'inventaire et dans les zones de protection délimitées autour de ceux-ci (art. 7 de la loi de 1979).

Les préenseignes sont soumises aux dispositions mentionnées ci-dessus concernant la publicité (art. 18 de la loi du 29 décembre 1979).

L'installation des enseignes est soumise à autorisation dans les zones visées ci-dessus (art. 17 de la loi du 29 décembre 1979).

Interdiction d'établir des campings sauf autorisation préfectorale (décret n° 59-275 du 7 février 1959 et décret d'application n° 68-134 du 9 février 1968) ou de créer des terrains aménagés en vue du stationnement des caravanes (art. R. 443.9 du code de l'urbanisme). Obligation pour le maire de faire connaître par affichage et panneaux ces réglementations.

b) *Classement du site et instance de classement*

Interdiction de toute publicité sur les monuments naturels et dans les sites classés (art. 4 de la loi du 29 décembre 1979). Les préenseignes sont soumises à la même interdiction (art. 18 de la loi du 29 décembre 1979).

L'installation d'une enseigne est soumise à autorisation dans les zones visées ci-dessus (art. 17 de la loi du 29 décembre 1979).

Interdiction à quiconque d'acquérir un droit de nature à modifier le caractère et l'aspect des lieux.

Interdiction d'établir une servitude conventionnelle sauf autorisation du ministre compétent.

Interdiction d'établir des campings sauf autorisation ministérielle accordée après avis de la commission départementale et supérieure des sites (décret n° 59-275 du 7 février 1959 et décret d'application n° 68-134 du 9 février 1968), ou de créer des terrains aménagés en vue du stationnement des caravanes (art. R. 443-9 du code de l'urbanisme). Obligation pour le maire de faire connaître ces réglementations par affichage et panneaux.

c) *Zone de protection d'un site*

Obligation pour le propriétaire des parcelles situées dans une telle zone de se soumettre aux servitudes particulières à chaque secteur déterminé par le décret d'institution et relatives aux servitudes de hauteur, à l'interdiction de bâtir, à l'aspect esthétique des constructions... La commission supérieure des sites est, le cas échéant, consultée par les préfets ou par le ministre compétent préalablement aux décisions d'autorisation.

Interdiction de toute publicité, sauf dérogation dans les formes prévues à la section 4 de la loi du 29 décembre 1979, dans les zones de protection délimitées autour d'un site classé (art. 7 de la loi de 1979).

Les préenseignes sont soumises aux dispositions mentionnées ci-dessus, en ce qui concerne la publicité (art. 18 de la loi de 1979).

Interdiction en règle générale d'établir des campings et terrains aménagés en vue du stationnement des caravanes.

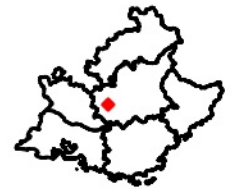
2° Droits résiduels du propriétaire

a) *Inscription sur l'inventaire des sites*

Possibilité pour le propriétaire de procéder à des travaux d'exploitation courante en ce qui concerne les fonds ruraux et d'entretien normal pour les édifices dans les conditions mentionnées au § A 2° a.

b) *Classement d'un site*

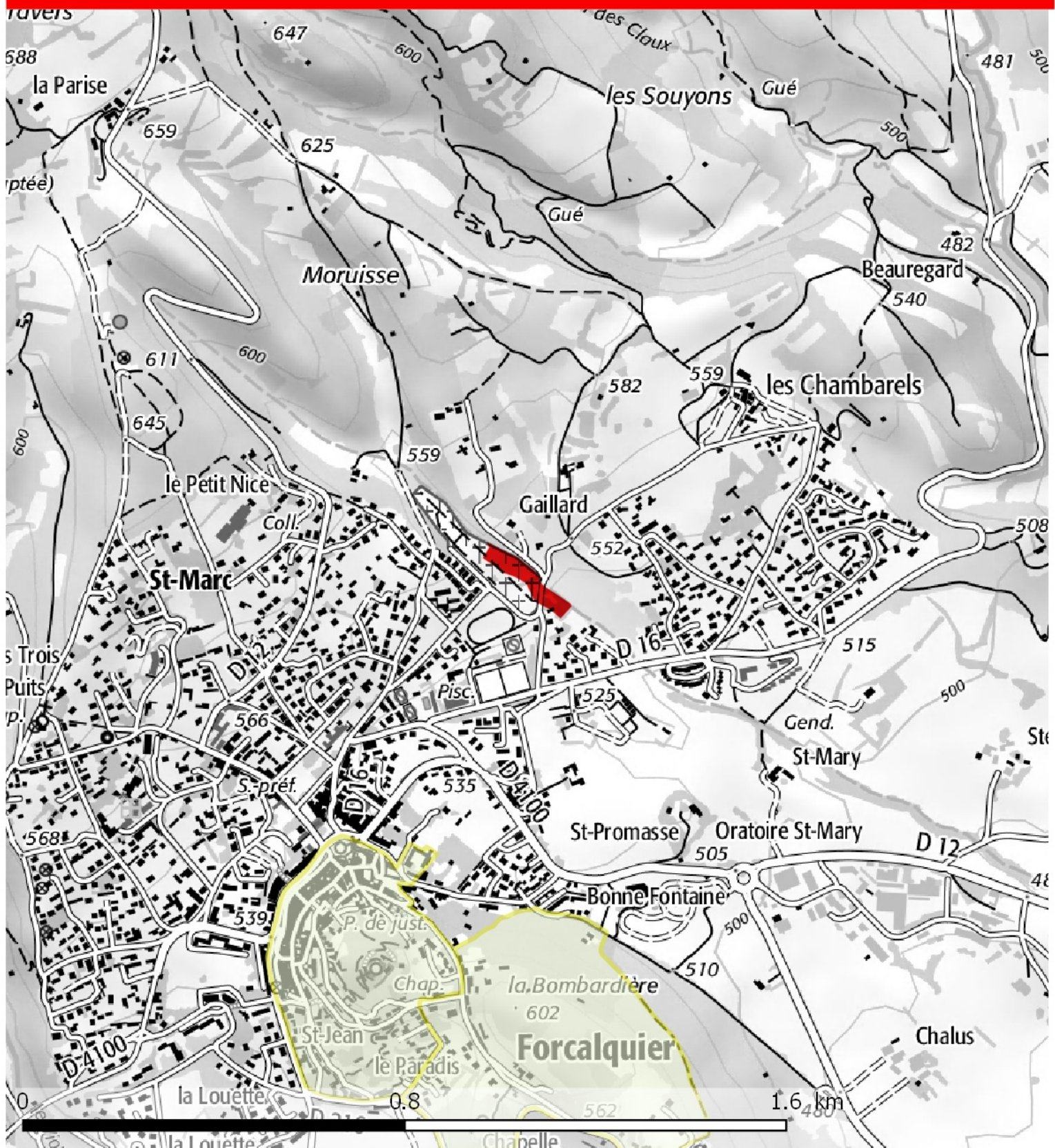
Possibilité pour le propriétaire de procéder aux travaux pour lesquels il a obtenu l'autorisation dans les conditions visées au § A 2° b.



- site classé concerné
- site inscrit avoisinant
- site classé avoisinant

Date de la procédure : 02/08/1946

Site classé : LE CIMETIERE



FORCALQUIER LE CIMETIERE

Alpes de Haute-Provence

8

Site Classé

CONTEXTE REGLEMENTAIRE

Site classé

Arrêté du 2 août 1946

Autres mesures de protection concernant le site

Aucune

Propriété

Communale

Autres protections au titre des sites sur la commune

2 Sites Inscrits:

- Quartier St. Pancrace et La Bombardière :
10 octobre 1973
- Centre ancien, quartier St Jean et le plateau de la Citadelle : 23 août 1988
- ZPPAUP à l'étude

Superficie

0,75 ha



COMPOSANTES DU SITE

Motivation de la protection

"Le cimetière de Forcalquier est un cimetière paysager qui s'articule en trois terrasses, la plus large étant la terrasse inférieure qui est particulièrement intéressante. En effet, elle est bordée d'ifs taillés assez hauts (environ 4 mètres) qui forment un véritable mur de verdure et qui dessinent quatre trapèzes de taille décroissante vers le Nord, suivant en cela la limite de la parcelle. Cet écran est percé d'ouvertures régulièrement espacées qui, des allées aménagent de forts intéressants angles de vue sur les espaces dévolus aux tombes".

"Un axe central perpendiculaire divise ces trois terrasses. Cet axe est marqué sur la terrasse inférieure par une bordure d'ifs qui s'élargit en une sorte de petit rond-point autour d'un monument funéraire collectif dédié aux membres du chapitre et aux ecclésiastiques de Forcalquier".

"Des ouvertures telles des portes sont percées dans le mur d'enceinte au Nord-Est. Ce système constitue un aménagement original, puisque les tombes sont placées dans ces embrasures. Cela permet la création de scènes toujours différentes et originales".

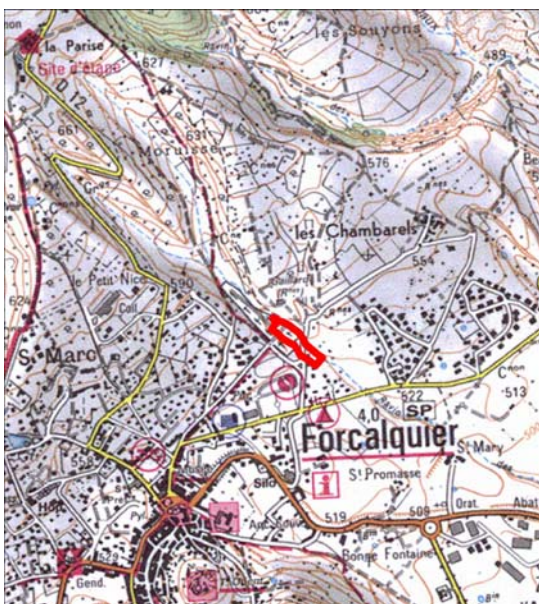
"Sur la pelouse centrale de la terrasse inférieure, d'autres tombes sont placées de façon plus irrégulière".
(Préinventaire des jardins remarquables 04 - METT/DAU 1996)

Etat actuel / Observations

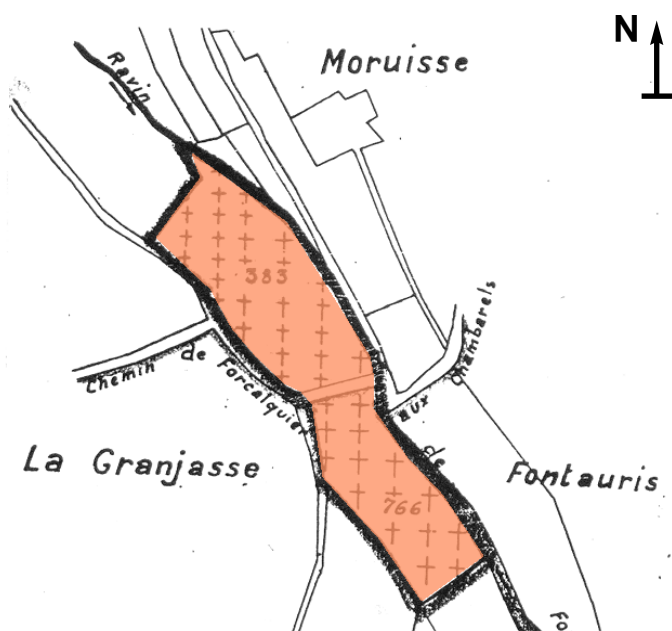
Le cimetière de Forcalquier est connu pour sa partie ancienne où des allées d'ifs séculaires taillés en arcades créent des cloîtres de verdure et abritent des tombes modestes de la fin du XIXème et du début du XXème siècle, au charme désuet. Au delà les extensions du cimetière ont donné lieu à d'autres compositions récentes plus habituelles.

LOCALISATION ET PERIMETRE

Le cimetière de Forcalquier, constitué par les parcelles cadastrales n°766 et 383 section B.
(Arrêté du 2 août 1946)



SITUATION



 Périmètre du Site Classé

limites parcellaires de référence
(échelle 1/2.500 réduite au 1/1.750)

A R R E T É

Le Ministre de l'Éducation Nationale

Vu la loi du 2 mai 1930 concernant la protection des monuments naturels et des sites de caractère artistique, historique, scientifique, légendaire ou pittoresque,

Vu l'avis émis par la Commission départementale des sites, perspectives et paysages dans sa séance du 14 décembre 1944

Vu l'adhésion en date du 17 juin 1945 donnée par le Conseil municipal de Forcalquier

A R R E T É :

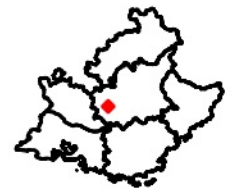
Article 1er.- Le cimetière de Forcalquier, constitué par les parcelles cadastrales n° 768 et 333 section B, est classé parmi les sites et monuments naturels de caractère artistique et historique.

Article 2.- Le présent arrêté sera notifié au préfet du département des Basses-Alpes et au maire de Forcalquier, qui seront responsables, chacun en ce qui le concerne, de son exécution.

Article 3.- Il sera transcrit au bureau des hypothèques de la situation du site classé.

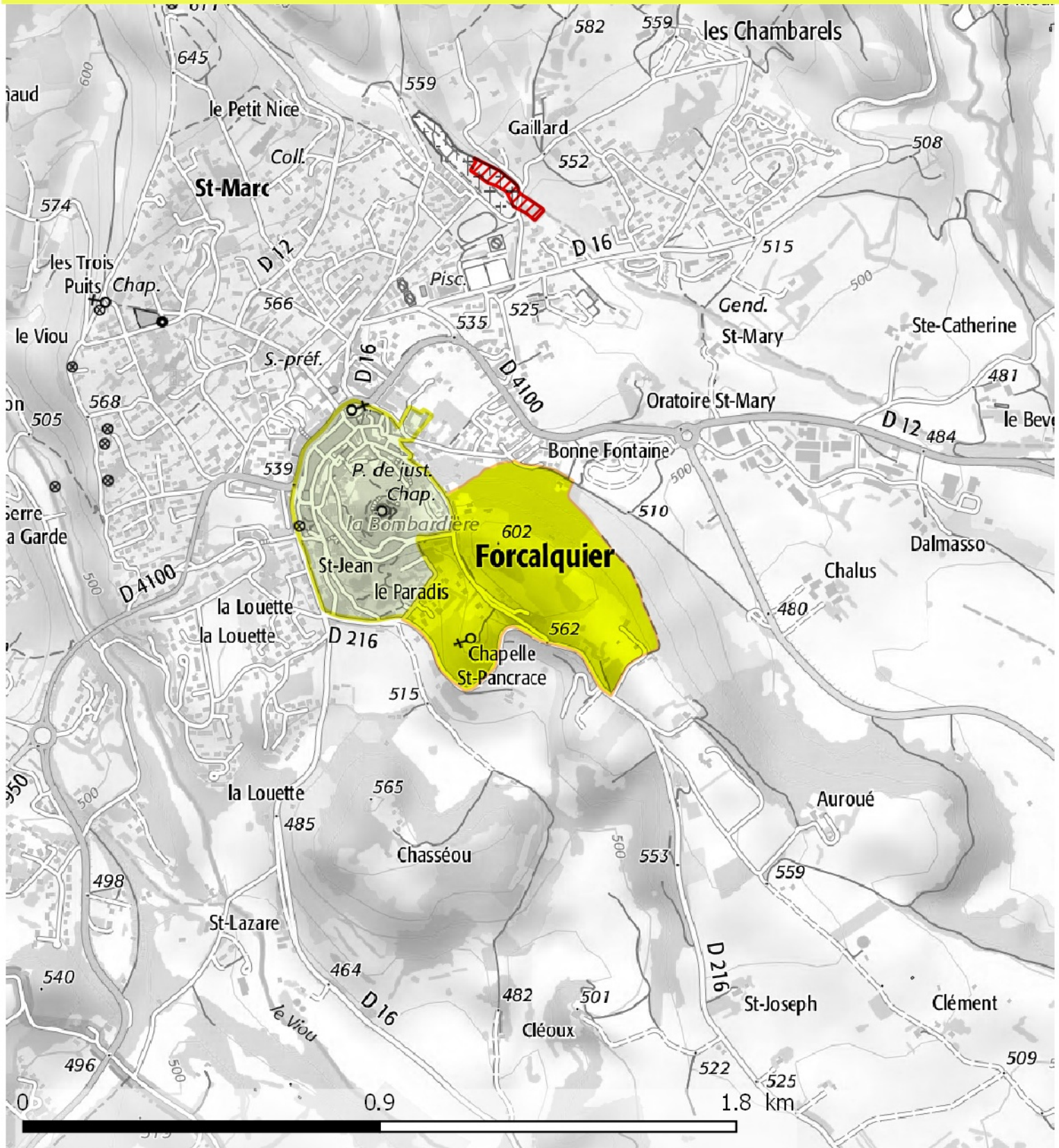
Paris, le 2 Août 1946


SIGN: R. DAVIS



Date de la procédure : 10/10/1973

Site Inscrit Quartiers Saint Pancrace et la Bombardière à Forcalquier



FORCALQUIER (1)

QUARTIER SAINT PANCRACE ET LA BOMBARDIERE

Alpes de haute
Provence (04)
18
site inscrit

CONTEXTE REGLEMENTAIRE

Site inscrit Arrêté du 10 octobre 1973

Autres mesures de protection concernant le site

Propriété

Superficie

Communale

- ZPPAUP en cours
- Chapelle St Jean (CL.MH 06.03.1979)
- Chapelle St Pancrace , prieuré, chemin d'accès caladé et oratoire Notre Dame. (I.MH 14.10.1997)

Autres sites protégés sur la commune

- Site classé du cimetière (Ar. 2.08.1946)
- Site inscrit du centre ancien (Ar. 23.08.1988)



COMPOSANTES DU SITE

Motivation de la protection

« Saint Pancrace est une colline, la Bombardièrre un plateau. La première, un peu moins haute, l'autre s'élevant à peu près à l'altitude de la citadelle; l'ensemble de ces trois mouvements de terrain constitue la silhouette du paysage de Forcalquier vue du Sud, de l'Est et de l'Ouest.

- La colline de St Pancrace porte une vieille chapelle qui jusqu'au XVIème siècle était dédiée à N.D. du Bon Secours (...). Si cette chapelle ne présente pas un grand intérêt architectural, elle n'en est pas moins chère aux habitants de la ville avec son bouquet de cèdres qui l'abrite au Nord-Ouest.

- Le plateau de la Bombardièrre a tiré son nom des bombardes qui y furent installées par le napolitain Gramaco Galeoti qui, pour le compte de Louis XI, faisait le siège de Forcalquier. Actuellement, aucun édifice ni belle végétation n'attirent les regards, mais par dessus le plateau apparaît depuis la citadelle la lointaine vallée de la Durance». Signé Buzy Debat, Recenseur.

« La protection au titre des sites des deux collines accompagnant la citadelle déjà protégée est une mesure éminemment souhaitable. (...) La qualité du site des trois collines qui font de Forcalquier un des paysages les plus harmonieux qui soient ». Jean Claude Rochette ACMH , le 29 Août 1968.

SC : Site Classé / SI : Site Inscrit / MH : Monument historique

ZPPAUP : Zone de Protection du Patrimoine Architectural, Urbain et Paysager

Etat actuel

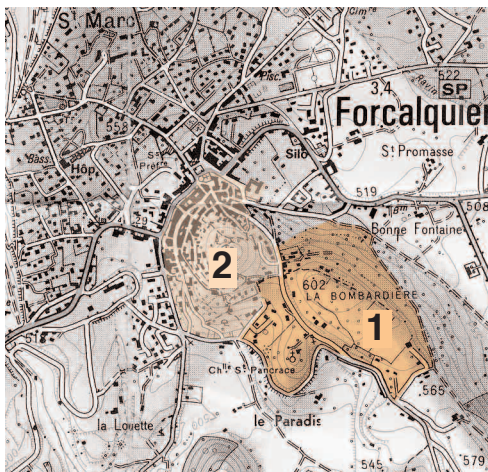
Site urbanisé et fortement végétalisé qui constitue l'appui "naturel" de la vieille ville de Forcalquier.

Observation

Complémentarité avec le site inscrit du centre ancien (n°19) dont il est mitoyen.

LOCALISATION ET PERIMETRE

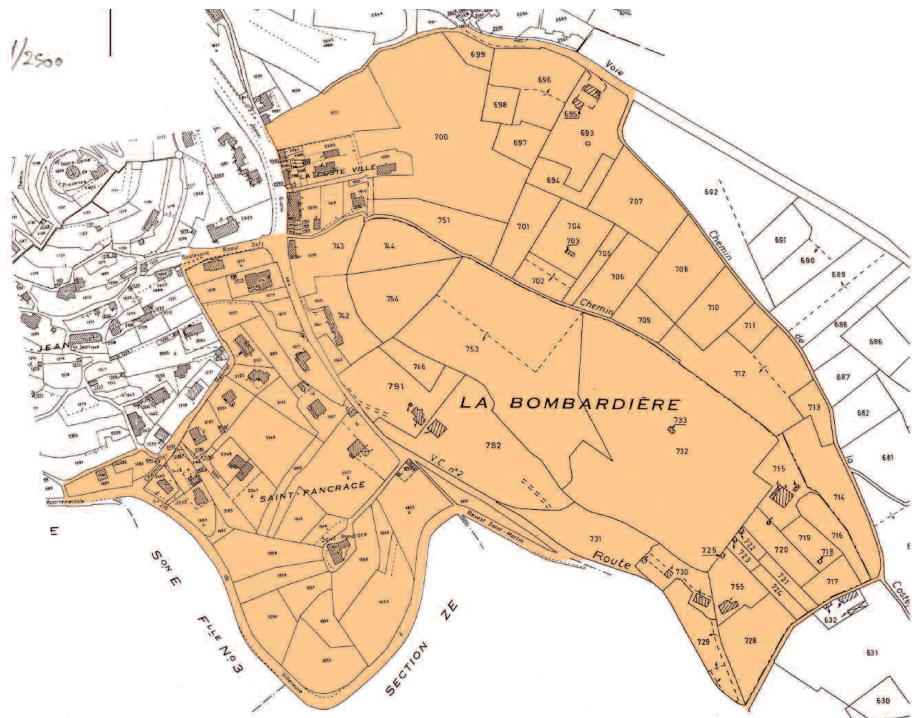
Ensemble formé sur la commune de Forcalquier par les deux quartiers dénommés Saint Pancrace et la Bombardière et délimité conformément au plan annexé au présent arrêté, en partant du carrefour de la route venant de Forcalquier et passant entre la Bombardière et Saint Pancrace.
(Arrêté du 10 octobre 1973)



Localisation IGN 1/25.000

- 1** Périmètre du site inscrit quartier St. Pancrace & la Bombardière
- 2** Périmètre du site inscrit centre ancien, quartier St. Jean, plateau de la citadelle

report sur cadastre actuel
(échelle 1/2000 réduite)



MINISTÈRE
DES
AFFAIRES CULTURELLES

A R R Ê T É

--:--

Le Ministre des Affaires Culturelles

- VU la loi du 2 mai 1930 réorganisant la protection des monuments naturels et des sites de caractère artistique, historique, scientifique, légendaire ou pittoresque, modifiée par la loi n° 67.1174 du 28 décembre 1967 ;
- VU le décret n° 69.607 du 13 juin 1969 portant application des articles 4 et 5.1 de la loi du 2 mai 1930 sur la protection des sites ;
- VU le décret du 24 juillet 1959 portant organisation du Ministère des affaires culturelles ;
- VU la loi du 12 avril 1943 portant réglementation de la publicité et des enseignes et notamment les articles 5 et 9 ;
- VU le décret du 9 février 1968 portant application du décret du 7 février 1959 modifié, relatif au camping, et notamment les articles 2 et 6 ;
- VU le décret n° 72.37 du 11 Janvier 1972 relatif au stationnement des caravanes et notamment les articles 3, 7, 9 et 10 ;
- VU le décret n° 70.288 du 31 mars 1970 relatif à la composition et au fonctionnement des commissions départementales et supérieures des sites ;
- VU l'avis donné le 21 novembre 1966 par le conseil municipal de FORCALQUIER ;
- VU la délibération du 14 mai 1971 de la commission des sites, perspectives et paysages du département des Alpes de Haute-Provence ;

A R R Ê T É :

Article 1er - Est inscrit sur l'inventaire des sites pittoresques du département des Alpes de Haute Provence l'ensemble formé sur la commune de Forcalquier par les deux quartiers dénommés Saint Pancrace et la Bombardière et délimité comme suit, en partant du carrefour de la route venant de Forcalquier et passant entre la Bombardière et Saint Pancrace et du chemin départemental n° 216 et dans le sens des aiguilles d'une montre :

- le chemin départemental n° 216 de Villeneuve à Revest Saint-Martin jusqu'au **croisement** avec le premier chemin à droite (angle sud ouest de la parcelle n° 1287 section G feuille n° 2)
- ce chemin depuis le chemin départemental n° 216 jusqu'à la limite des lieux-dits Saint-Pancrace/Saint Jean
- la limite des lieux-dits Saint-Pancrace/Saint-Jean jusqu'à la route venant de Forcalquier et passant entre la Bombardière et Saint-Pancrace
- la traversée de cette route venant de Forcalquier
- le chemin situé entre cette route venant de Forcalquier et l'ancienne route de Niozelles
- l'ancienne route de Niozelles
- le chemin de la Coste
- le chemin situé entre le chemin de La Coste et le chemin départemental n° 216
- le chemin départemental n° 216 jusqu'au carrefour de la route venant de Forcalquier (Point de départ).


Article 2 - Le présent arrêté sera notifié au Préfet du département des Alpes de Haute Provence et au maire de la commune de Forcalquier qui seront responsables, chacun en ce qui le concerne de son exécution.

Fait à PARIS, le 10 octobre 1973

Pour le Ministre et par délégation
Le Directeur de l'Architecture

Alain BACQUET

Pour ampliation
L'Administrateur Civil
Chargé des sites



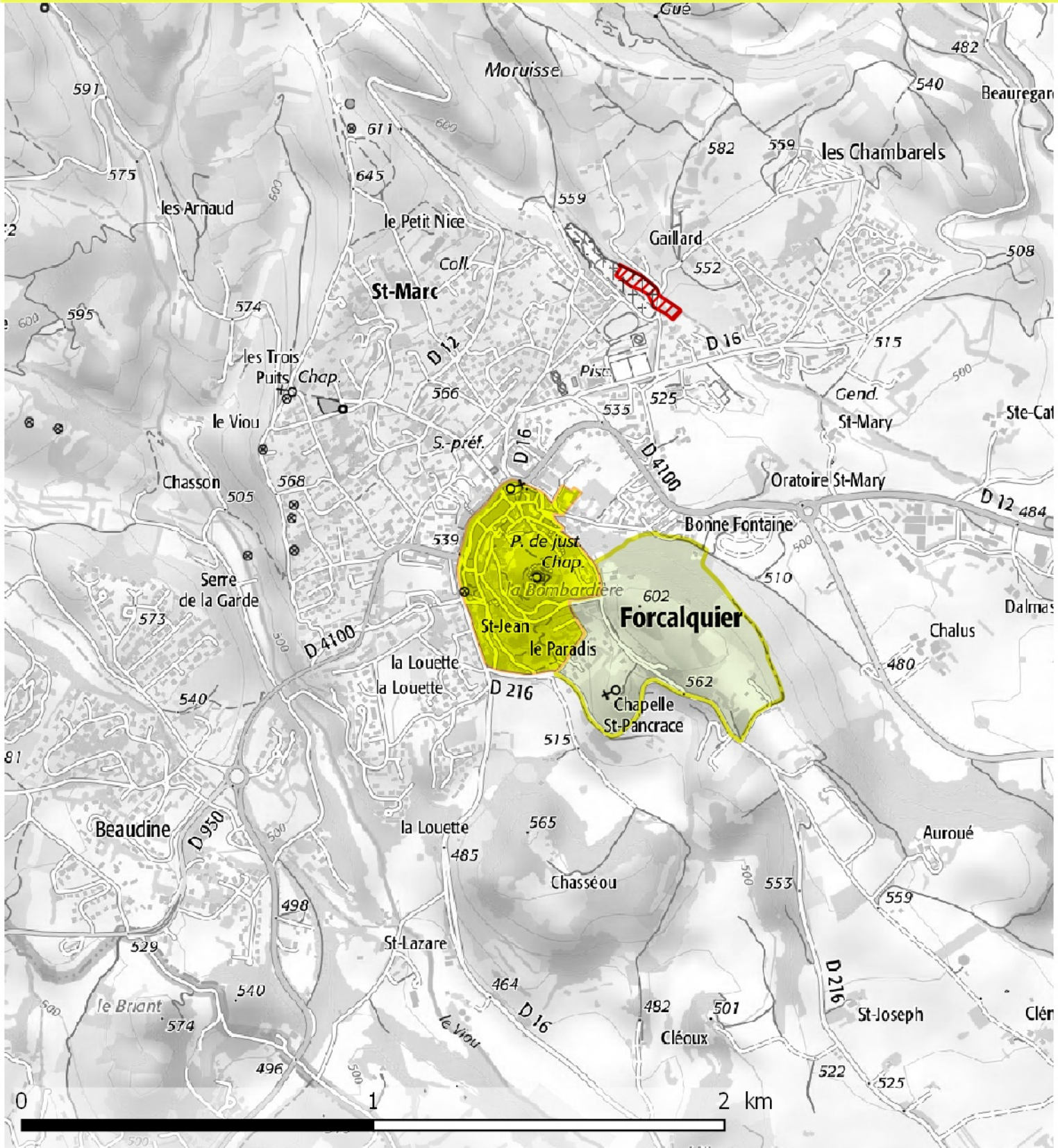
Nancy BOUCHE



Date de la procédure : 23/08/1988

Site Inscrit

Centre ancien, quartier saint jean et plateau de la citadelle à Forcalquier



FORCALQUIER (2)

CENTRE ANCIEN, QUARTIER SAINT JEAN, PLATEAU DE LA CITADELLE

Alpes de haute
Provence (04)

19

site inscrit

CONTEXTE REGLEMENTAIRE

Site inscrit Arrêté du 23 août 1988

Propriété

Superficie

Commune et privé

Autres mesures de protection concernant le site

- ZPPAUP en cours
- Eglise ND du Bourguet (CL.MH liste 1889)
- Chapelle de l'ancien collège (I.MH 9.03.1927)
- Chapelle St Jean (CL.MH 09.03.1979)
- Chapelle St Pancrace (I.MH 14.10.1997)
- Restes de l'ancien couvent des Cordeliers (I.MH17.09.68)
- Fontaine St Michel (Cl.MH 21.05.1910)
- Maison de Jean Rey (I.MH 17.09.1943)
- Ancien Hotel Arnaud (I.MH 24.12.1980)
- Hotel d'Autane (I.MH 13.09.1988)
- Hotel, 3 rue Bérenger (I.MH 12.01.1999)

Autres sites protégés sur la commune

- SC. le cimetière (Ar. 2.08.1946)
- SI. St Pancrace et la Bombardière (Ar. 10.10.1973)



COMPOSANTES DU SITE

Motivation de la protection

« Située à l'Ouest de la Moyenne-Durance, entre Sisteron et Manosque, la ville de Forcalquier est établie sur un plateau incliné et ensoleillé qui remonte au Nord en direction de la montagne de Lure. Son relief est modelé par l'érosion qui, outre les ravins a laissé subsister des tables isolées, caractéristiques, en forme de butte. La ville est construite contre le flanc Nord d'une de ces buttes, qui abritent les vestiges de la cité médiévale. Au siècle dernier, l'agglomération s'est développée au Nord, le long des boulevards, avant de se répandre sur les versants ensoleillés du plateau et du flanc Sud de la citadelle.

La cité est située non loin de la voie Domitienne, mais son origine ne remonterait qu'au Haut Moyen-Age. La complexité foncière et celle des voies ne doit pas occulter la sensibilité paysagère, morphologie des terrasses, pour laquelle nous proposons une reconnaissance au titre des sites. Ce deuxième volet du projet de protection établit la continuité avec les collines adjacentes, déjà protégées de Saint Pancrace et de la Bombardière ». Extrait du rapport de présentation de M.Belmont, ABF à Digne, le 23 juillet 1985.

SC : Site Classé / SI : Site Inscrit / MH : Monument historique

ZPPAUP : Zone de Protection du Patrimoine Architectural, Urbain et Paysager

Etat actuel

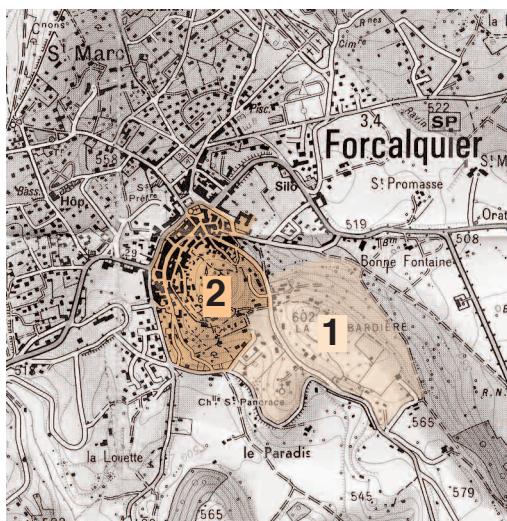
La vieille ville "intra-muros" conserve son caractère pittoresque, où l'on notera les nombreux hôtels particuliers du XIV^{ème} et XV^{ème} siècles qui jalonnent ses rues. Une importante opération de rénovation urbaine du centre historique est en cours.

Observation

L'arrêté du 16 juillet 1931 inscrivant à l'inventaire des sites du département l'ensemble formé à Forcalquier par le plateau de la Citadelle est abrogé par le nouvel arrêté du 23 août 1988 qui inclut ce site dans l'ensemble plus large du centre ancien.

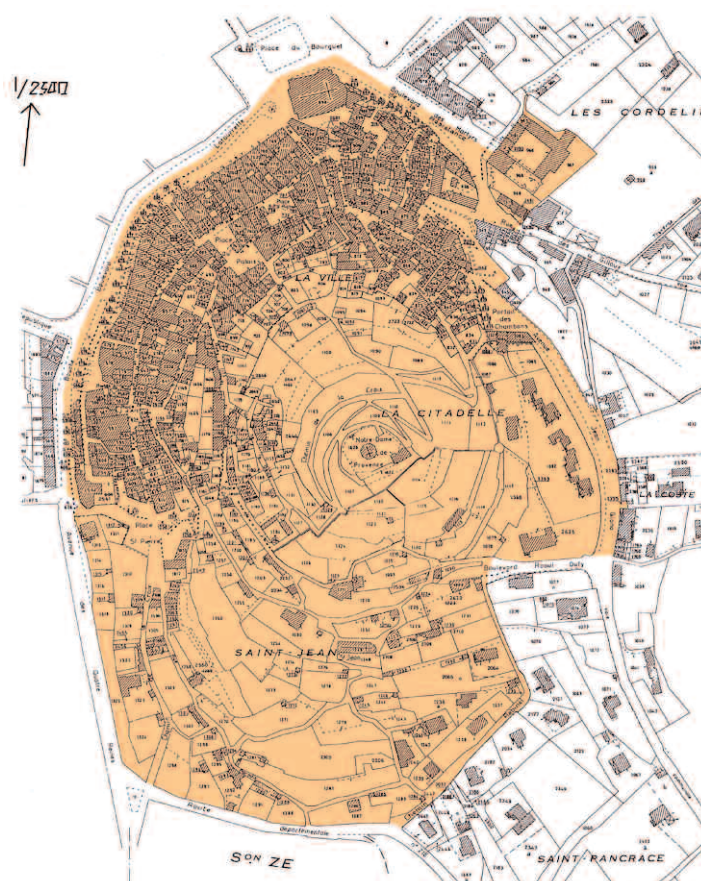
LOCALISATION ET PERIMETRE

Ensemble formé sur la commune de Forcalquier par le centre ancien, le quartier Saint Jean et le plateau de la citadelle - précédemment inscrit par l'arrêté du 16 juillet 1931 abrogé par le présent arrêté - et délimité conformément au plan annexé au présent arrêté (section G2).
(Arrêté du 23 août 1988)



Localisation IGN 1/25.000

- 1** Périmètre du site inscrit quartier St. Pancrace & la Bombardière
- 2** Périmètre du site inscrit centre ancien, quartier St. Jean, plateau de la citadelle



Report sur cadastre 1/2000
(échelle réduite)

Direction de l'Architecture
et de l'Urbanisme

A R R Ê T E

DAU/SP 1

Le Ministre d'Etat,
Ministre de l'Equipement
et du Logement

VU la loi du 2 mai 1930 réorganisant la protection des monuments naturels et des sites de caractère artistique, historique, scientifique, légendaire ou pittoresque, et en particulier son article 4 modifiée par la loi n° 67.1174 du 28 décembre 1967 ;

VU le décret n° 69.607 du 13 juin 1969 portant application de l'article 4 de la loi du 2 mai 1930 sur la protection des sites ;

VU l'arrêté du 16 juillet 1931 inscrivant à l'Inventaire des sites du département des Alpes de Haute-Provence l'ensemble formé à Forcalquier par le plateau de la Citadelle ;

VU l'arrêté du 10 octobre 1973 inscrivant à l'Inventaire des sites du département des Alpes de Haute-Provence l'ensemble formé à Forcalquier par les quartiers Saint-Pancrace et la Bombardière ;

VU la délibération du 1er octobre 1985 du conseil municipal de la ville de Forcalquier ;

VU l'avis émis le 10 avril 1986 par la commission départementale des sites, perspectives et paysages du département des Alpes de Haute-provence ;

CONSIDERANT QUE l'ensemble urbain formé sur la commune de Forcalquier (Alpes-de-Haute-Provence) par le centre ancien constitue un site urbain pittoresque dont la préservation revêt un caractère d'intérêt général au sens de l'article 4 de la loi du 2 mai 1930 ;

A R R Ê T E :

ARTICLE 1er : l'arrêté du 16 juillet 1931 susvisé est abrogé.

ARTICLE 2 : Est inscrit à l'Inventaire des monuments naturels et des sites de caractère artistique, historique, scientifique, légendaire ou pittoresque du département des Alpes-de-Haute-Provence l'ensemble formé sur la commune de Forcalquier par le centre ancien, le quartier Saint-Jean et le plateau de la Citadelle et délimité comme suit, dans le sens des aiguilles d'une montre, conformément au plan à l'échelle de 1/1.800^{ème} annexé au présent arrêté :

.../...

Section G2 :

- les axes des boulevards Bouché et Latourette,
- la limite Sud de la place du Bourguet,
- le côté Sud du boulevard des Martyrs,
- la limite Nord-Ouest des parcelles 969, 2190 et 965,
- la limite Nord-Est des parcelles 966 et 967,
- la limite Sud-Est des parcelles 967, 968 et 1579,
- le côté Sud (vers l'Ouest), de la rue des Gilloux,
- le côté Est de la rue des Hautes Lices,
- le côté Est de l'avenue Jean Giono,
- la limite entre les lieux-dits Saint-Jean et Saint-Pancrace,
- le côté Nord (vers l'Ouest) du chemin départemental 216,
- le côté Est de l'avenue des quatre Reines jusqu'à l'axe du boulevard Bouché.

ARTICLE 3 : Le présent arrêté sera notifié au Préfet du département des Alpes-de-Haute-Provence et au Maire de la commune de Forcalquier qui seront responsables, chacun en ce qui le concerne, de son exécution.

Fait à Paris, le 23 AOUT 1988.

Pour le Ministre et par Délégation

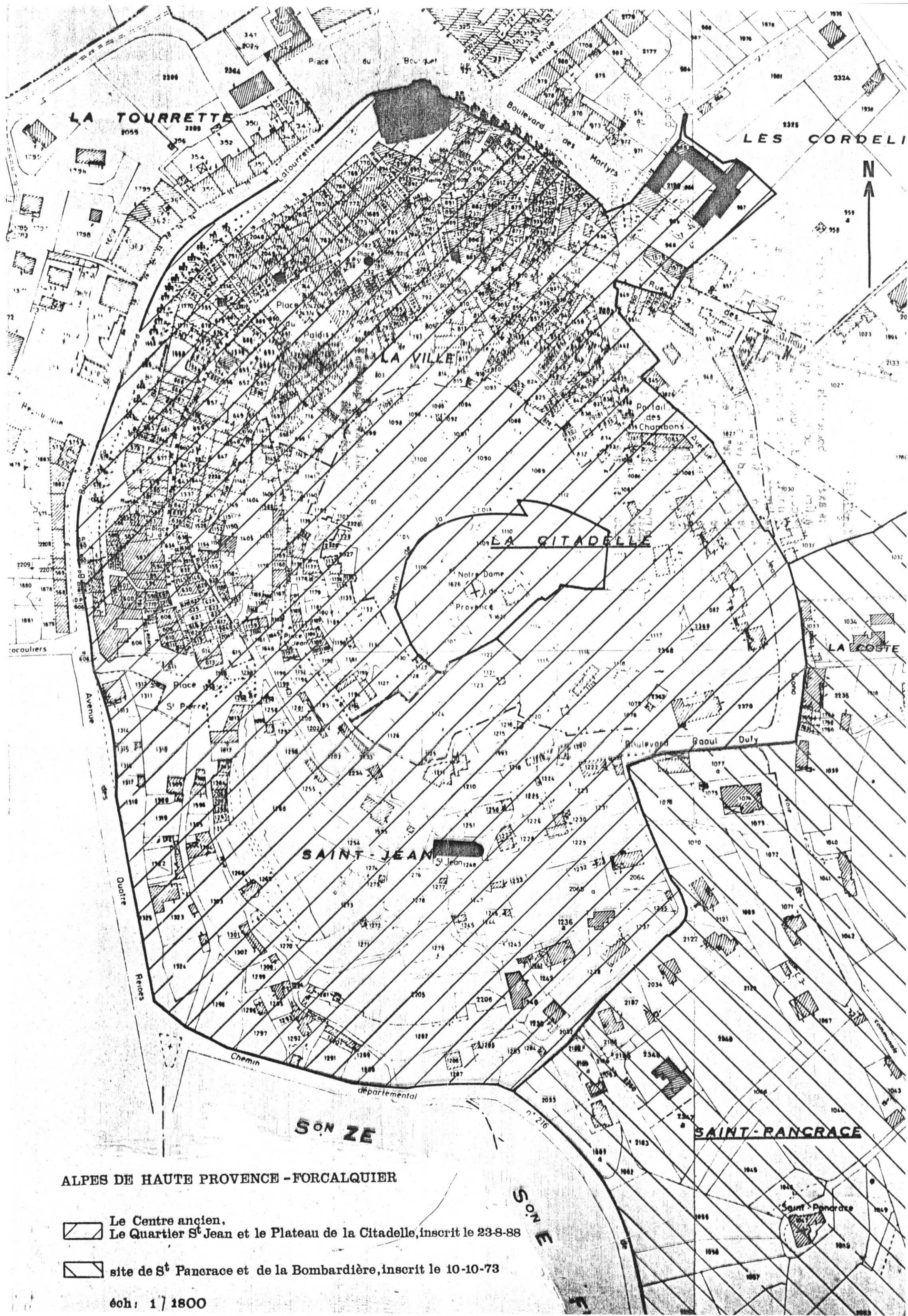
Le Conservateur de l'Inventaire Général
chargé de la Sous-Direction des Espaces
Protégés

Jean-Marie VINCENT



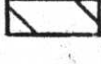
Pour ampliation:

L'Administrateur Civil, Adjoint au Sous-Directeur
des Espaces Protégés

Serge KANCEL



ALPES DE HAUTE PROVENCE - FORCALQUIER

-  Le Centre ancien,
-  Le Quartier St Jean et le Plateau de la Citadelle, inscrit le 23-8-88
-  site de St Pancrace et de la Bombardière, inscrit le 10-10-73

éch: 1 / 1800

SERVITUDE I4 :
Servitude relative à l'établissement des canalisations électriques

7.1 S8

- soit par arrêté du ministre chargé de l'électricité ou arrêté conjoint du ministre chargé de l'électricité et du ministre chargé de l'urbanisme s'il est fait application des articles L. 123-8 et R. 123-35-3 du code de l'urbanisme, en ce qui concerne les mêmes ouvrages visés ci-dessus, mais d'une tension supérieure ou égale à 225 kV (art. 7 du décret n° 85-1109 du 15 octobre 1985).

La procédure d'établissement des servitudes est définie par le décret du 11 juin 1970 en son titre II (le décret n° 85-1109 du 15 octobre 1985 modifiant le décret du 11 juin 1970 n'a pas modifié la procédure d'institution des dites servitudes). La circulaire du 24 juin 1970 reste applicable.

A défaut d'accord amiable, le distributeur adresse au préfet par l'intermédiaire de l'ingénieur en chef chargé du contrôle, une requête pour l'application des servitudes, accompagnée d'un plan et d'un état parcellaire indiquant les propriétés qui doivent être atteintes par les servitudes. Le préfet prescrit alors une enquête publique dont le dossier est transmis aux maires des communes intéressées et notifié au demandeur. Les maires concernés donnent avis de l'ouverture de l'enquête et notifient aux propriétaires concernés les travaux projetés.

Le demandeur, après avoir eu connaissance des observations présentées au cours de l'enquête, arrête définitivement son projet, lequel est transmis avec l'ensemble du dossier au préfet, qui institue par arrêté les servitudes que le demandeur est autorisé à exercer après l'accomplissement des formalités de publicité mentionnées à l'article 18 du décret du 11 juin 1970 et visées ci-dessous en C.

Par ailleurs, une convention peut être passée entre le concessionnaire et le propriétaire ayant pour objet la reconnaissance des dites servitudes. Cette convention remplace les formalités mentionnées ci-dessus et produit les mêmes effets que l'arrêté préfectoral (art. 1^{er} du décret n° 67-886 du 6 octobre 1967) (1).

B. - INDEMNISATION

Les indemnités dues à raison des servitudes sont prévues par la loi du 15 juin 1906 en son article 12. Elles sont dues en réparation du préjudice résultant directement de l'exercice des servitudes (2).

Elles sont dues par le maître d'ouvrage. La détermination du montant de l'indemnité, à défaut d'accord amiable, est fixée par le juge de l'expropriation (art. 20 du décret du 11 juin 1970). Les dommages survenus à l'occasion des travaux doivent être réparés comme dommages de travaux publics (3).

Dans le domaine agricole, l'indemnisation des exploitants agricoles et des propriétaires est calculée en fonction des conventions passées, en date du 21 octobre 1987, entre Electricité de France et l'Assemblée permanente des chambres d'agriculture (A.P.C.A.) et rendues applicables par les commissions régionales instituées à cet effet. Pour les dommages instantanés liés aux travaux, l'indemnisation est calculée en fonction d'un accord passé le 21 octobre 1981 entre l'A.P.C.A., E.D.F. et le syndicat des entrepreneurs de réseaux, de centrales et d'équipements industriels électriques (S.E.R.C.E.).

C. - PUBLICITÉ

Affichage en mairie de chacune des communes intéressées, de l'arrêté instituant les servitudes.

Notification au demandeur de l'arrêté instituant les servitudes.

Notification dudit arrêté, par les maires intéressés ou par le demandeur, à chaque propriétaire et exploitant pourvu d'un titre régulier d'occupation et concerné par les servitudes.

(1) L'institution des servitudes qui implique une enquête publique, n'est nécessaire qu'à défaut d'accord amiable. L'arrêté préfectoral est vicié si un tel accord n'a pas été recherché au préalable par le maître d'ouvrage (Conseil d'Etat, 18 novembre 1977, ministre de l'Industrie contre consorts Lannio) ; sauf si l'intéressé a manifesté, dès avant l'ouverture de la procédure, son hostilité au projet (Conseil d'Etat, 20 janvier 1985, Tredan et autres).

(2) Aucune indemnité n'est due, par exemple, pour préjudice esthétique ou pour diminution de la valeur d'un terrain à bâtir. En effet, l'implantation des supports des lignes électriques et le survol des propriétés sont par principe précaires et ne portent pas atteinte au droit de propriété, notamment aux droits de bâtir et de se clore (Cass. civ. III, 17 juillet 1872 ; Bull. civ. III, n° 464 ; Cass. civ. III, 16 janvier 1979).

(3) Ce principe est posé en termes clairs par le Conseil d'Etat dans un arrêt du 7 novembre 1986 - E.D.F. c. Aujoulat (req. n° 50436, D.A. n° 60).

III. - EFFETS DE LA SERVITUDE

A. - PRÉROGATIVES DE LA PUISSANCE PUBLIQUE

1° Prérrogatives exercées directement par la puissance publique

Droit pour le bénéficiaire d'établir à demeure des supports et ancrages pour conducteurs aériens d'électricité, soit à l'extérieur des murs ou façades donnant sur la voie publique, sur les toits et terrasses des bâtiments, à condition qu'on y puisse accéder par l'extérieur, dans les conditions de sécurité prescrites par les règlements administratifs (servitude d'ancrage).

Droit pour le bénéficiaire, de faire passer les conducteurs d'électricité au-dessus des propriétés, sous les mêmes conditions que ci-dessus, peu importe que les propriétés soient ou non closes ou bâties (servitude de surplomb).

Droit pour le bénéficiaire, d'établir à demeure des canalisations souterraines ou des supports pour les conducteurs aériens, sur des terrains privés non bâtis qui ne sont pas fermés de murs ou autres clôtures équivalentes (servitude d'implantation). Lorsqu'il y a application du décret du 27 décembre 1925, les supports sont placés autant que possible sur les limites des propriétés ou des clôtures.

Droit pour le bénéficiaire, de couper les arbres et les branches qui se trouvant à proximité des conducteurs aériens d'électricité, gênent leur pose ou pourraient par leur mouvement ou leur chute occasionner des courts-circuits ou des avaries aux ouvrages (décret du 12 novembre 1938).

2° Obligations de faire imposées au propriétaire

Néant.

B. - LIMITATIONS D'UTILISER LE SOL

1° Obligations passives

Obligation pour les propriétaires de réserver le libre passage et l'accès aux agents de l'entreprise exploitante pour la pose, l'entretien et la surveillance des installations. Ce droit de passage ne doit être exercé qu'en cas de nécessité et à des heures normales et après avoir prévenu les intéressés, dans toute la mesure du possible.

2° Droits résiduels des propriétaires

Les propriétaires dont les immeubles sont grevés de servitudes d'appui sur les toits ou terrasses ou de servitudes d'implantation ou de surplomb conservent le droit de se clore ou de bâtir. Ils doivent toutefois un mois avant d'entreprendre l'un de ces travaux, prévenir par lettre recommandée l'entreprise exploitante.

SERVITUDE I5 :
Servitude relative aux canalisations de transport de produits chimiques

7.1 S9



PRÉFET DES ALPES DE HAUTE PROVENCE

DREAL PACA
Service Prévention des Risques

Digne-les-Bains, le 28 décembre 2017

ARRÊTÉ PRÉFECTORAL n° 2017-362-023

**instituant des servitudes d'utilité publique prenant en compte la maîtrise des risques
autour des canalisations de transport de gaz naturel ou assimilé, d'hydrocarbures et de
produits chimiques**

Commune de Forcalquier

Le Préfet des Alpes-de-Haute-Provence
Chevalier de la Légion d'honneur
Chevalier de l'ordre national du Mérite

Vu le code de l'environnement, et notamment ses articles L.555-16, R.555-30 et R.555-31 ;

**Vu le code de l'urbanisme notamment ses articles L.101-2, L.132-1, L.132-2, L.151-1 et suivants,
L.153-60, L.161-1 et suivants, L.163-10, R.431-16 ;**

Vu le code de la construction et de l'habitation, notamment ses articles R.122-22 et R.123-46 ;

**Vu l'arrêté du 5 mars 2014 définissant les modalités d'application du chapitre V du titre V du livre
V du code de l'environnement et portant règlement de la sécurité des canalisations de transport de
gaz naturel ou assimilé, d'hydrocarbures et de produits chimiques ;**

Vu l'étude de dangers du transporteur TRANS-ETHYLENE de juillet 2015 ;

**Vu le rapport de la Direction régionale de l'environnement, de l'aménagement et du logement de
la région Provence-Alpes-Côte d'Azur, du 22 mai 2017 ;**

**Vu l'avis émis par le Conseil départemental de l'environnement et des risques sanitaires et
technologiques des Alpes-de-Haute-Provence le 20 décembre 2017 ;**

**Considérant que les canalisations de transport de gaz naturel ou assimilé, d'hydrocarbures et de
produits chimiques, en service à la date de l'entrée en vigueur des articles R555-1 et suivants du
code de l'environnement, doivent faire l'objet d'institution de servitudes d'utilité publique
relatives à la maîtrise de l'urbanisation en raison des dangers et des inconvénients qu'elles
présentent ;**

**Considérant que selon l'article L 555-16 du code de l'environnement, les périmètres à l'intérieur
desquels les dispositions en matière de maîtrise de l'urbanisation s'appliquent sont déterminés par
les risques susceptibles d'être créés par une canalisation de transport en service, notamment les
risques d'incendie, d'explosion ou d'émanation de produits toxiques, menaçant gravement la santé
ou la sécurité des personnes ;**

SUR proposition de Madame la Secrétaire générale de la préfecture des Alpes-de-Haute-Provence,

ARRÊTE

Article 1^{er}

Des servitudes d'utilité publique (SUP) sont instituées dans les zones d'effets générées par les phénomènes dangereux susceptibles de se produire sur les canalisations de transport décrites ci-après, conformément aux distances figurant dans les tableaux ci-dessous et reproduites sur la carte annexée ⁽¹⁾ au présent arrêté.

Seules les distances SUP1 sont reproduites dans la carte annexée au présent arrêté. Les restrictions supplémentaires fixées par l'article 2 pour les projets d'urbanisme dont l'emprise atteint les SUP2 ou SUP3 sont mises en œuvre dans le cadre de l'instruction de l'analyse de compatibilité obligatoire pour tout projet dont l'emprise atteint la SUP1.

NOTA : Dans les tableaux ci-dessous :

- PMS : Pression Maximale de Service de la canalisation
- DN : Diamètre Nominal de la canalisation.
- Distances S.U.P : Distances en mètres de part et d'autre de la canalisation définissant les limites des zones concernées par les servitudes d'utilité publique.

En cas d'écart entre les valeurs des distances SUP figurant dans les tableaux ci-dessous et la représentation cartographique des SUP telle qu'annexée au présent arrêté, les valeurs des tableaux font foi, appliquées au tracé réel des canalisations concernées.

Nom de la commune : Forcalquier

Code INSEE : 4088

Canalisation de transport d'éthylène TE1 exploitée par le transporteur TRANS-ETHYLENE dont l'adresse complète est :

TRANS-ETHYLENE chez TOTAL RAFFINAGE France
Plateforme de Feyzin
CS 76022
69551 FEYZIN Cedex

• Ouvrages traversant la commune

| Nom de la canalisation | PMS (bar) | DN | Longueur dans la commune (en mètres) | Implantation | Distances S.U.P. en mètres (de part et d'autre de la canalisation) | | |
|------------------------|--------------|-----|---|--------------|--|------|------|
| | | | | | SUP1 | SUP2 | SUP3 |
| TE1 BER-SAB 250 | 50 | 250 | 2898 | enterrée | 360 | 30 | 25 |

NOTA : Si la SUP1 du tracé adjacent enterré est plus large que celle d'un tronçon aérien, c'est elle qui doit être prise en compte au droit du tronçon aérien.

Article 2

Conformément à l'article R.555-30 b) du code de l'environnement, les servitudes sont les suivantes, en fonction des zones d'effets :

Servitude SUP1, correspondant à la zone d'effets létaux (PEL) du phénomène dangereux de référence majorant au sens de l'article R.555-39 du code de l'environnement :

La délivrance d'un permis de construire relatif à un établissement recevant du public susceptible de recevoir plus de 100 personnes ou à un immeuble de grande hauteur est subordonnée à la fourniture d'une analyse de compatibilité ayant reçu l'avis favorable du transporteur ou, en cas d'avis défavorable du transporteur, l'avis favorable du Préfet rendu au vu de l'expertise mentionnée au III de l'article R.555-31 du code de l'environnement.

L'analyse de compatibilité est établie conformément aux dispositions de l'arrêté ministériel du 5 mars 2014 susvisé.

Servitude SUP2, correspondant à la zone d'effets létaux (PEL) du phénomène dangereux de référence réduit au sens de l'article R.555-39 du code de l'environnement :

L'ouverture d'un établissement recevant du public, hors extensions d'établissements recevant du public existants, susceptible de recevoir plus de 300 personnes ou d'un immeuble de grande hauteur est interdite.

Servitude SUP3, correspondant à la zone d'effets létaux significatifs (ELS) du phénomène dangereux de référence réduit au sens de l'article R.555-39 du code de l'environnement :

L'ouverture d'un établissement recevant du public, hors extensions d'établissements recevant du public existants, susceptible de recevoir plus de 100 personnes ou d'un immeuble de grande hauteur est interdite.

Article 3

Conformément à l'article R.555-46 du code de l'environnement, le maire informe le transporteur de tout permis de construire ou certificat d'urbanisme (d'information ou opérationnel) délivré dans l'une des zones définies à l'article 2.

Article 4

Les servitudes instituées par le présent arrêté sont annexées aux plans locaux d'urbanisme et aux cartes communales des communes concernées conformément aux articles L.151-43, L.153-60, L.161-1 et L.163-10 du code de l'urbanisme.

Article 5

En application du R555-53 du code de l'environnement, le présent arrêté sera publié au recueil des actes administratifs et sur le site internet de la Préfecture des Alpes-de-Haute-Provence et adressé au maire de la commune de Forcalquier.


Article 6

Cet arrêté pourra faire l'objet d'un recours contentieux auprès du tribunal administratif de Marseille dans un délai de deux mois à compter de sa publication.

Article 7

La Secrétaire Générale de la Préfecture des Alpes-de-Haute-Provence, le président de l'établissement public compétent ou le maire de la commune de Forcalquier, le Directeur Départemental des Territoires des Alpes-de-Haute-Provence, le Directeur Régional de l'Environnement, de l'Aménagement et du Logement de Provence Alpes-Côte d'Azur sont chargés chacun en ce qui le concerne de l'exécution du présent arrêté dont une copie leur sera adressée, ainsi qu'au directeur de TRANS-ETHYLENE.

Pour le Préfet et par délégation,
La Secrétaire Générale,

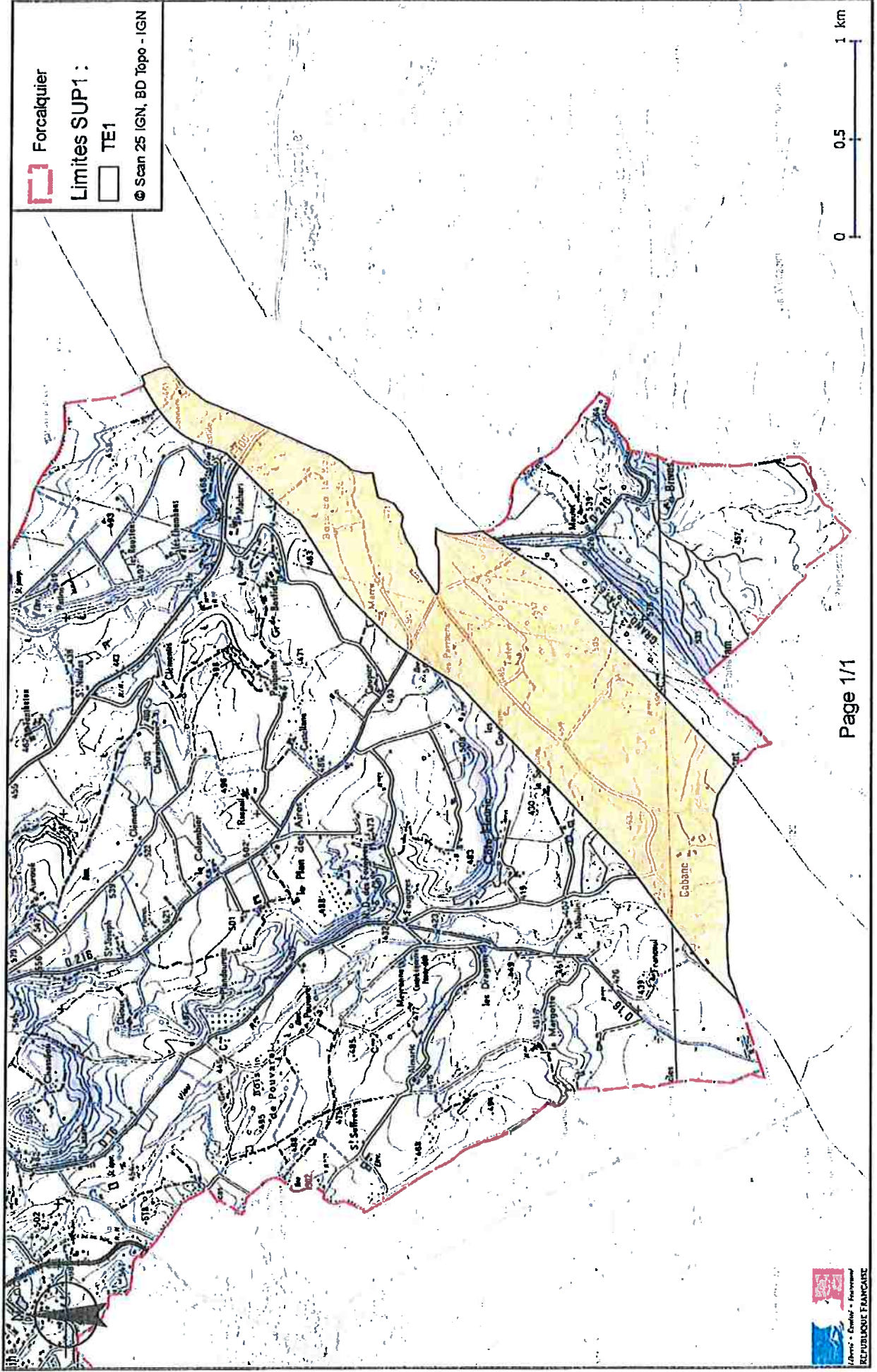


Myriam GARCIA

(1) La carte annexée au présent arrêté peut être consultée dans les services de :

- la préfecture des Alpes de Haute Provence
- la direction régionale de l'environnement, de l'aménagement et du logement de Provence Alpes Côte d'Azur
- l'établissement public compétent ou la mairie concernée

Servitudes d'utilité publique autour des canalisations de transport de matières dangereuses



TELECOMMUNICATIONS

SERVITUDE PT1 : Servitudes relatives aux transmissions radioélectriques
protection contre les perturbations electromagnétiques

SERVITUDE PT2 : Servitudes relatives aux transmissions radioélectriques
protection contre les obstacles

**SERVITUDE PT3 : Servitudes relatives aux communications téléphoniques et
télégraphiques**

7.1 S10

7.1 S11

7.1 S12

TÉLÉCOMMUNICATIONS

I. - GÉNÉRALITÉS

Servitudes relatives aux transmissions radioélectriques concernant la protection des centres de réception contre les perturbations électromagnétiques.

Code des postes et télécommunications, articles L. 57 à L. 62 inclus et R. 27 à R. 39.

Premier ministre (comité de coordination des télécommunications et télédiffusion).

Ministère des postes, des télécommunications et de l'espace (direction de la production, service du trafic, de l'équipement et de la planification).

Ministère de la défense.

Ministère de l'intérieur.

Ministère de l'équipement, du logement, des transports et de la mer (direction générale de l'aviation civile [services des bases aériennes], direction de la météorologie nationale, direction générale de la marine marchande, direction des ports et de la navigation maritimes, services des phares et balises).

II. - PROCÉDURE D'INSTITUTION

A. - PROCÉDURE

Servitudes instituées par un décret particulier à chaque centre, soumis au contreseing du ministre dont les services exploitent le centre et du ministre de l'industrie. Ce décret auquel est joint le plan des servitudes intervient, après consultation des administrations concernées, enquête publique dans les communes intéressées et transmission de l'ensemble du dossier d'enquête au comité de coordination des télécommunications. En cas d'avis défavorable de ce comité il est statué par décret en Conseil d'Etat (art. 31 du code des postes et télécommunications).

Le plan des servitudes détermine autour des centres de réception classés en trois catégories par arrêté du ministre dont le département exploite le centre (art. 27 du code des postes et télécommunications) et dont les limites sont fixées conformément à l'article 29 du code des postes et télécommunications les différentes zones de protection radioélectrique.

Les servitudes instituées par décret sont modifiées selon la procédure déterminée ci-dessus lorsque la modification projetée entraîne un changement d'assiette de la servitude ou son aggravation. Elles sont réduites ou supprimées par décret sans qu'il y ait lieu de procéder à l'enquête (art. R. 31 du code des postes et des télécommunications).

Zone de protection

Autour des centres de réception de troisième catégorie, s'étendant sur une distance maximale de 200 mètres des limites du centre de réception au périmètre de la zone.

Autour des centres de réception de deuxième catégorie s'étendant sur une distance maximale de 1 500 mètres des limites des centres de réception au périmètre de la zone.

Autour des centres de réception de première catégorie s'étendant sur une distance maximale de 3 000 mètres des limites du centre de réception au périmètre de la zone.

B. - LIMITATIONS AU DROIT D'UTILISER LE SOL

1° Obligations passives

Dans les zones de protection et de garde

Interdiction aux propriétaires ou usagers d'installations électriques de produire ou de propager des perturbations se plaçant dans la gamme d'ondes radioélectriques reçues par le centre et présentant pour ces appareils un degré de gravité supérieur à la valeur compatible avec l'exploitation du centre (art. R. 30 du code des postes et des télécommunications).

Dans les zones de garde

Interdiction de mettre en service du matériel susceptible de perturber les réceptions radioélectriques du centre (art. R. 30 du code des postes et des télécommunications).

2° Droits résiduels du propriétaire

Possibilité pour les propriétaires de mettre en service des installations électriques sous les conditions mentionnées ci-dessous.

Dans les zones de protection et de garde

Obligation pour l'établissement d'installations nouvelles (dans les bâtiments existants ou en projet) de se conformer aux servitudes établies pour la zone (instruction interministérielle n° 400 C.C.T. du 21 juin 1961, titre III, 3.2.3.2, 3.2.4, 3.2.7 modifiée).

Lors de la transmission des demandes de permis de construire, le ministre exploitant du centre peut donner une réponse défavorable ou assortir son accord de restrictions quant à l'utilisation de certains appareils ou installations électriques.

Il appartient au pétitionnaire de modifier son projet en ce sens ou d'assortir les installations de dispositions susceptibles d'éviter les troubles. Ces dispositions sont parfois très onéreuses.

Dans les zones de garde radioélectrique

Obligation d'obtenir l'autorisation du ministre dont les services exploitent ou contrôlent le centre pour la mise en service de matériel électrique susceptible de causer des perturbations et pour les modifications audit matériel (art. R.30 du code des postes et des télécommunications et arrêté interministériel du 21 août 1953 donnant la liste des matériels en cause).

Sur l'ensemble du territoire (y compris dans les zones de protection et de garde)

Obligation d'obtenir l'autorisation préalable à la mise en exploitation de toute installation électrique figurant sur une liste interministérielle (art. 60 du code des postes et des télécommunications, arrêté interministériel du 21 août 1953 et arrêté interministériel du 16 mars 1962).

TÉLÉCOMMUNICATIONS

I. - GÉNÉRALITÉS

Servitudes relatives aux transmissions radioélectriques concernant la protection contre les obstacles des centres d'émission et de réception exploités par l'Etat.

Code des postes et télécommunications, articles L. 54 à L. 56, R. 21 à R. 26 et R. 39.

Premier ministre (comité de coordination des télécommunications, groupement des contrôles radioélectriques, C.N.E.S.).

Ministère des postes, des télécommunications et de l'espace (direction de la production, service du trafic, de l'équipement et de la planification).

Ministère de la défense.

Ministère de l'intérieur.

Ministère chargé des transports (direction générale de l'aviation civile [services des bases aériennes], direction de la météorologie nationale, direction générale de la marine marchande, direction des ports et de la navigation maritimes, services des phares et balises).

II. - PROCÉDURE D'INSTITUTION

A. - PROCÉDURE

Servitudes instituées par un décret particulier à chaque centre, soumis au contreseing du ministre dont les services exploitent le centre et du secrétaire d'Etat chargé de l'environnement. Ce décret auquel est joint le plan des servitudes intervient après consultation des administrations concernées, enquête publique dans les communes intéressées et transmission de l'ensemble de dossier d'enquête au Comité de coordination des télécommunications. L'accord préalable du ministre chargé de l'industrie et du ministre chargé de l'agriculture est requis dans tous les cas. Si l'accord entre les ministres n'intervient pas, il est statué par décret en Conseil d'Etat (art. 25 du code des postes et des télécommunications).

Les servitudes instituées par décret sont modifiées selon la procédure déterminée ci-dessus lorsque la modification projetée entraîne un changement d'assiette de la servitude ou son aggravation. Elles sont réduites ou supprimées par décret sans qu'il y ait lieu de procéder à l'enquête (art. R. 25 du code des postes et des télécommunications).

Le plan des servitudes détermine, autour des centres d'émission et de réception dont les limites sont définies conformément au deuxième alinéa de l'article R. 22 du code des postes et télécommunications ou entre des centres assurant une liaison radioélectrique sur ondes de fréquence supérieure à 30 MHz, différentes zones possibles de servitudes.

a) Autour des centres émetteurs et récepteurs et autour des stations de radiorepérage et de radionavigation, d'émission et de réception
(Art. R. 21 et R. 22 du code des postes et des télécommunications)

Zone primaire de dégagement

A une distance maximale de 200 mètres (à partir des limites du centre), les différents centres à l'exclusion des installations radiogoniométriques ou de sécurité aéronautique pour lesquelles la distance maximale peut être portée à 400 mètres.

Zone secondaire de dégagement

La distance maximale à partir des limites du centre peut être de 2 000 mètres.

Secteur de dégagement

D'une couverture de quelques degrés à 360° autour des stations de radiorepérage et de radionavigation et sur une distance maximale de 5 000 mètres entre les limites du centre et le périmètre du secteur.

- b) *Entre deux centres assurant une liaison radioélectrique par ondes de fréquence supérieure à 30 MHz.*
(Art. R. 23 du code des postes et des télécommunications)

Zone spéciale de dégagement

D'une largeur approximative de 500 mètres compte tenu de la largeur du faisceau hertzien proprement dit estimée dans la plupart des cas à 400 mètres et de deux zones latérales de 50 mètres.

B. - INDEMNISATION

Possible si le rétablissement des liaisons cause aux propriétés et aux ouvrages un dommage direct matériel et actuel (art. L. 56 du code des postes et des télécommunications). La demande d'indemnité doit être faite dans le délai d'un an du jour de la notification des mesures imposées. A défaut d'accord amiable, les contestations relatives à cette indemnité sont de la compétence du tribunal administratif (art. L. 56 du code des postes et des télécommunications) (1).

C. - PUBLICITÉ

Publication des décrets au *Journal officiel* de la République française.

Publication au fichier du ministère des postes, des télécommunications et de l'espace (instruction du 21 juin 1961, n° 40) qui alimente le fichier mis à la disposition des préfets, des directeurs départementaux de l'équipement, des directeurs interdépartementaux de l'industrie.

Notification par les maires aux intéressés des mesures qui leur sont imposées.

III. - EFFETS DE LA SERVITUDE

A. - PRÉROGATIVES DE LA PUISSANCE PUBLIQUE

1° Prérogatives exercées directement par la puissance publique

Droit pour l'administration de procéder à l'expropriation des immeubles par nature pour lesquels aucun accord amiable n'est intervenu quant à leur modification ou à leur suppression, et ce dans toutes les zones et le secteur de dégagement.

2° Obligations de faire imposées au propriétaire

Au cours de l'enquête publique

Les propriétaires sont tenus, dans les communes désignées par arrêté du préfet, de laisser pénétrer les agents de l'administration chargés de la préparation du dossier d'enquête dans les propriétés non closes de murs ou de clôtures équivalentes (art. R. 25 du code des postes et des télécommunications).

Dans les zones et dans le secteur de dégagement

Obligation pour les propriétaires, dans toutes les zones et dans le secteur de dégagement, de procéder si nécessaire à la modification ou à la suppression des bâtiments constituant des immeubles par nature, aux termes des articles 518 et 519 du code civil.

(1) N'ouvre pas droit à indemnité l'institution d'une servitude de protection des télécommunications radioélectriques entraînant l'inconstructibilité d'un terrain (Conseil d'Etat, 17 octobre 1980, époux Pascal : C.J.E.G. 1980, p. 161).

Obligation pour les propriétaires, dans la zone primaire de dégagement, de procéder si nécessaire à la suppression des excavations artificielles, des ouvrages métalliques fixes ou mobiles, des étendues d'eau ou de liquide de toute nature.

B. - LIMITATIONS AU DROIT D'UTILISER LE SOL

1° Obligations passives

Interdiction, dans la zone primaire, de créer des excavations artificielles (pour les stations de sécurité aéronautique), de créer tout ouvrage métallique fixe ou mobile, des étendues d'eau ou de liquide de toute nature ayant pour résultat de perturber le fonctionnement du centre (pour les stations de sécurité aéronautique et les centres radiogoniométriques).

Limitation, dans les zones primaires et secondaires et dans les secteurs de dégagement, de la hauteur des obstacles. En général le décret propre à chaque centre renvoie aux cotes fixées par le plan qui lui est annexé.

Interdiction, dans la zone spéciale de dégagement, de créer des constructions ou des obstacles au-dessus d'une ligne droite située à 10 mètres au-dessous de celle joignant les aériens d'émission ou de réception sans, cependant, que la limitation de hauteur imposée puisse être inférieure à 25 mètres (art. R. 23 du code des postes et des télécommunications).

2° Droits résiduels du propriétaire

Droit pour les propriétaires de créer, dans toutes les zones de servitudes et dans les secteurs de dégagement, des obstacles fixes ou mobiles dépassant la cote fixée par le décret des servitudes, à condition d'en avoir obtenu l'autorisation du ministre qui exploite ou contrôle le centre.

Droit pour les propriétaires dont les immeubles soumis à l'obligation de modification des installations préexistantes ont été expropriés à défaut d'accord amiable de faire état d'un droit de préemption, si l'administration procède à la revente de ces immeubles aménagés (art. L. 55 du code des postes et des télécommunications).

III. - EFFETS DE LA SERVITUDE

A. - PRÉROGATIVES DE LA PUISSANCE PUBLIQUE

1° Prérogatives exercées directement par la puissance publique

Droit pour l'Etat d'établir des supports à l'extérieur des murs ou façades donnant sur la voie publique, sur les toits et terrasses des bâtiments si l'on peut y accéder de l'extérieur, dans les parties communes des propriétés bâties à usage collectif (art. L. 48, alinéa 1, du code des postes et des télécommunications).

Droit pour l'Etat d'établir des conduits et supports sur le sol et le sous-sol des propriétés non bâties et non fermées de murs ou de clôtures (art. L. 48, alinéa 2).

2° Obligations de faire imposées au propriétaire

Néant.

B. - LIMITATIONS AU DROIT D'UTILISER LE SOL

1° Obligations passives

Obligation pour les propriétaires de ménager le libre passage aux agents de l'administration (art. L. 50 du code des postes et des télécommunications).

2° Droits résiduels du propriétaire

Droit pour le propriétaire d'entreprendre des travaux de démolition, réparation, surélévation ou clôture sous condition d'en prévenir le directeur départemental des postes, télégraphes et téléphones un mois avant le début des travaux (art. L. 49 du code des postes et des télécommunications).

Droit pour le propriétaire, à défaut d'accord amiable avec l'administration, de demander le recours à l'expropriation, si l'exécution des travaux entraîne une dépossession définitive.

TÉLÉCOMMUNICATIONS

I. - GÉNÉRALITÉS

Servitudes d'élagage relatives aux lignes de télécommunications empruntant le domaine public.

Code des postes et télécommunications, article L. 65-1.

Ministère des postes, télécommunications et de l'espace (direction de la production, service du trafic, de l'équipement et de la planification).

II. - PROCÉDURE D'INSTITUTION

A. - PROCÉDURE

Arrêté préfectoral fixant les travaux d'élagage des plantations qui gênent ou risquent de gêner le bon fonctionnement du réseau de télécommunications, intervenant en cas de non-observation par les riverains du domaine public de cette obligation légale.

Si le domaine public emprunté par les lignes appartient à une autre collectivité que l'Etat, l'arrêté préfectoral devra être précédé d'un avis de cette collectivité, émis un mois avant, et suivi d'un délai d'exécution porté de 15 à 45 jours.

S'agissant de l'élagage des plantations appartenant au domaine public de l'Etat ou d'une collectivité publique, il convient de se référer aux prescriptions des règlements de voirie en vigueur qui, en principe, font supporter les frais des travaux à l'administration des postes et télécommunications.

B. - INDEMNISATION

Aucune indemnité n'est accordée au titre de cette servitude, sauf en cas d'élagage abusif où la responsabilité de l'administration chargée des postes et télécommunications peut se trouver engagée sur le fondement des dommages de travaux publics.

En revanche, si l'absence d'élagage provoque un dommage à une installation téléphonique, la procédure de contravention de grande voirie peut être mise en œuvre à l'encontre du propriétaire, sur le fondement des articles L. 70, L. 71, R. 43 et R. 44 du code des postes et des télécommunications.

C. - PUBLICITÉ

Notification individuelle de l'arrêté préfectoral établissant les travaux d'élagage (art. L. 65-1 du code des postes et des télécommunications).

III. - EFFETS DE LA SERVITUDE

A. - PRÉROGATIVES DE LA PUISSANCE PUBLIQUE

1° Prerogatives exercées directement par la puissance publique

Possibilité d'exécuter d'office les opérations d'élagage en cas de refus des propriétaires, fermiers ou leurs représentants, riverains de la voie publique.

Possibilité d'utiliser la procédure de contravention de grande voirie en cas de dommages aux lignes.

2° Obligations de faire imposées au propriétaire

Obligation pour les propriétaires, fermiers ou leurs représentants, riverains de la voie publique, d'élaguer les plantations gênant la construction ou compromettant le fonctionnement des lignes de télécommunications empruntant le domaine public, après mise en demeure d'effectuer les travaux adressée par le préfet.

B. - LIMITATIONS AU DROIT D'UTILISER LE SOL

1° Obligations passives

Néant.

2° Droits résiduels du propriétaire

En cas d'élagage abusif, possibilité d'attaquer l'administration sur le fondement des dommages causés par les travaux publics.

SERVITUDE I6 :
Servitude relative aux mines et carrières

7.1 S14

MINES ET CARRIÈRES

I. - GÉNÉRALITÉS

Servitudes concernant les mines et carrières :

- servitudes de passage établies au profit des titulaires de titre minier, de permis d'exploitation de carrières ou d'autorisation de recherches de mines et de carrières ;
- servitudes d'occupation de terrains établies au profit des exploitants de mines, des exploitateurs et des titulaires d'un permis exclusif de recherche.

Code minier, articles 71, 71-1 à 71-6, 72, 73 et 109.

Décret n° 70.989 du 29 octobre 1970.

Ministère de l'Industrie (direction générale de l'industrie et des matières premières, service des matières premières et du sous-sol).

II. - PROCÉDURE D'INSTITUTION

A. - PROCÉDURE

A l'amiable en cas d'accord des propriétaires intéressés.

Par arrêté préfectoral en cas d'échec des tentatives d'accord amiable, n'intervenant pour les servitudes d'occupation, qu'après que les propriétaires intéressés et les exploitants de la surface ont été mis à même de présenter leurs observations (art. 71-1 du code minier).

La demande adressée au préfet doit comporter notamment les indications nécessaires quant aux nom, qualités et domicile du demandeur, à l'objet et l'étendue des servitudes à établir, à la nature et à la consistance des travaux et installations projetés, à l'état des parcelles affectées avec indication du nom des propriétaires concernés. Elle doit également faire état des tentatives d'accord amiable.

Cette demande accompagnée d'un extrait du plan cadastral, comportant les zones concernées par les servitudes, est transmise par le préfet au directeur interdépartemental de l'Industrie ainsi qu'aux différents maires intéressés et mise à la disposition du public.

Les propriétaires intéressés et leurs ayants-droit éventuels, l'exploitant de la surface s'il n'est pas propriétaire, disposent de quinze jours à dater de la notification qui leur est faite du dépôt de la demande, pour présenter leurs observations au préfet, lequel les transmet au directeur interdépartemental de l'Industrie qui lui adresse en retour son avis motivé et ses propositions définitives. Le préfet autorise ensuite l'établissement de la servitude (décret n° 70.989 du 29 octobre 1970).

Servitudes de passage

Ces servitudes peuvent être autorisées à l'intérieur du périmètre minier et sous réserve d'une déclaration d'utilité publique des travaux projetés, à l'extérieur du dit périmètre, au bénéfice d'un titulaire de titres miniers (art. 71-2 du code minier) et dans les zones spéciales de recherche et d'exploitation de carrière définies après déclaration d'utilité publique, par décret en Conseil d'Etat, en faveur du bénéficiaire d'une autorisation de recherche de carrières ou d'un permis d'exploitation de carrières (art. 109 du code minier, décret n° 72-153 du 21 février 1972). Elles ne sont jamais autorisées dans les terrains attenants aux habitations ou clos de murs et de clôtures équivalentes, sans le consentement du propriétaire.

Les servitudes d'occupation temporaire

Ces servitudes sont autorisées dans les mêmes conditions que les servitudes de passage, elles peuvent bénéficier outre à l'exploitant d'une mine, à l'explorateur autorisé par le ministre chargé des mines et au titulaire exclusif de recherches (art. 71 du code minier).

Elles bénéficient également, dans les zones spéciales de recherche et d'exploitation de carrière, au bénéfice d'une autorisation de recherches de carrière ou d'un permis d'exploitation de carrière (art. 109 du code minier).

B. - INDEMNISATION

L'institution des servitudes de passage et d'occupation ouvre au profit du propriétaire du sol, de ses ayants droit et notamment des exploitants de la surface, un droit à indemnisation sur la base du préjudice subi (art. 72 du code minier).

La détermination du montant de l'indemnité, à défaut d'accord amiable, se poursuit conformément aux règles relatives à l'expropriation. Le juge apprécie, pour évaluer le montant de la dite indemnité, si une acquisition de droit sur le terrain en cause a, en raison de l'époque où elle a eu lieu ou de toute autre circonstance, été faite en vue d'obtenir une indemnité plus élevée.

L'indemnisation des autres dommages causés à la propriété par les travaux de recherche et d'exploitation, reste soumise au droit commun.

Le bénéficiaire des servitudes d'occupation est tenu avant d'occuper les parcelles de terrain autorisées, soit de payer préalablement l'indemnité évaluée comme il est dit ci-dessus, soit de fournir caution (art. 71-1 du code minier).

C. - PUBLICITÉ

Notification par le préfet, de l'arrêté d'institution des servitudes, au demandeur, au propriétaire et à ses ayants droit et s'il n'est pas propriétaire à l'exploitant de la surface (décret n° 70-989 du 29 octobre 1970).

III. - EFFETS DE LA SERVITUDE

A. - PRÉROGATIVES DE LA PUISSANCE PUBLIQUE

1° Prérogatives exercées directement par la puissance publique

Servitudes de passage

Possibilité pour le bénéficiaire, dans une bande de 5 mètres de largeur dont la limite est fixée par l'arrêté préfectoral d'institution de servitude ou l'acte déclaratif d'utilité publique :

- d'établir à demeure, à une hauteur de 4,75 mètres de hauteur au dessus du sol, des câbles, canalisations ou engins transporteurs ainsi que les pylônes et mâts nécessaires à leur soutien ;

- d'enterrer des câbles ou canalisations à une profondeur minimale de 0,50 mètre et d'établir des ouvrages de moins de 4 mètres carrés de surface, nécessaires au fonctionnement desdits câbles ou canalisations, ainsi que les bornes de délimitation ;

- de dégager à ses frais le sol de tous arbres, arbustes ou autres obstacles. Si nécessaire, l'essartage peut être effectué jusqu'à une largeur de 20 mètres en terrain forestier (art. 72-2 du code minier).

Possibilité pour le bénéficiaire et les agents de contrôle d'accéder en tout temps, dans une bande de 20 mètres dite bande large, comprenant la bande des 5 mètres dont la largeur est fixée comme indiquée ci-dessus, pour la mise en place, la surveillance, l'entretien, la réparation ou l'enlèvement des appareils susmentionnés (art. 71-2 du code minier).

Possibilité pour le bénéficiaire de faire circuler dans la bande large les engins nécessaires pour ce faire (art. 71-2 du code minier).

Servitudes d'occupation

Possibilité pour le bénéficiaire d'occuper les terrains nécessaires à l'exploitation de la mine et aux installations qui sont indispensables à celle-ci, y compris :

- les installations de secours (puits et galeries destinés à l'aérage et à l'écoulement des eaux) ;

- les ateliers de préparation, de lavage, de concentration de combustibles et minerais extraits de la mine ;

- les installations destinées au stockage et à la mise en dépôt des produits et déchets résultant des activités susmentionnées ;
- les canaux, routes, chemins de fer et tous ouvrages de surface destinés au transport des produits et déchets susvisés ou de produits destinés à la mine (art. 71 du code minier) (1).

Possibilité pour l'exploitant d'une mine d'obtenir, si l'intérêt général l'exige, tant à l'intérieur qu'à l'extérieur du périmètre minier après déclaration d'utilité publique, l'expropriation par décret en Conseil d'Etat des immeubles nécessaires aux travaux et installations mentionnées à l'article 71 du code minier (art. 73 du code minier).

2° Obligations de faire imposées au propriétaire

Néant.

B. - LIMITATIONS AU DROIT D'UTILISER LE SOL

1° Obligations passives

Obligation pour le propriétaire de réserver le libre passage des agents chargés de la surveillance et de l'entretien des matériels ainsi que le passage des engins nécessaires à cet effet.

Obligation pour les propriétaires ou leurs ayants droit de s'abstenir de nuire au bon fonctionnement, à l'entretien, à la conservation des matériels.

Obligation pour les propriétaires de laisser le titulaire de l'autorisation d'occupation occuper les terrains autorisés par l'arrêté préfectoral.

2° Droits résiduels des propriétaires

Possibilité pour le propriétaire d'un fonds, frappé des servitudes de passage, de demander de procéder lui-même à l'enlèvement des obstacles existants (art. 71-3 du code minier).

Droits pour le propriétaire d'un fonds frappé des servitudes de passage d'exiger de l'exploitant, après l'exécution des travaux, de remettre en état les terrains de cultures en rétablissant la couche arable (art. 71-2 du code minier).

Droit pour le propriétaire d'un fonds frappé des servitudes de passage de requérir l'achat ou l'expropriation du terrain, si lesdites servitudes en rendent l'utilisation normale impossible. L'acquisition portera dans ce cas sur la totalité du sol, si le propriétaire le requiert (art. 71-4 du code minier).

Droit pour le propriétaire d'un fonds, frappé des servitudes d'occupation, que celles-ci privent de la jouissance du sol pendant plus d'une année, ou lorsque après l'occupation, les terrains ne sont plus, dans leur ensemble, propres à leur utilisation normale, d'exiger du titulaire de l'autorisation l'acquisition du sol en totalité ou en partie (art. 71-1 du code minier).

(1) Cette énumération n'est pas limitative, l'administration et les tribunaux l'interprètent largement. Ainsi, ce droit d'occupation peut concerner les déblais ou les dépôts de matériaux, les orifices et galeries, les installations de pylônes, les chemins destinés au transport de déchets dès lors qu'il n'existe pas de chemin suffisant pour satisfaire aux besoins de l'exploitation, etc.